

# INVENTAIRE DES ZONES HUMIDES, DU RESEAU HYDROGRAPHIQUE ET DES PLANS D'EAU

---

## Commune de Longèves - 17208

Inventaire réalisé dans le cadre d'un groupement de communes  
et porté par la Communauté de Communes Aunis Atlantique



Avec le soutien financier de



**La Nouvelle-Aquitaine et L'Europe**  
*agissent ensemble pour votre Territoire*





## MAITRE D'OUVRAGE

---

<b>RAISON SOCIALE</b>	Communauté de Communes Aunis Atlantique
<b>COORDONNÉES</b>	113 route de la Rochelle BP. 42 17230 MARANS
<b>INTERLOCUTEUR</b>	Emilie ANTHOINE E-mail : <a href="mailto:emilie.anthoine@aunisatlantique.fr">emilie.anthoine@aunisatlantique.fr</a>

## ASSISTANT A MAITRISE D'OUVRAGE

---

<b>RAISON SOCIALE</b>	Institution Interdépartementale du Bassin de la Sèvre Niortaise Structure porteuse du SAGE Sèvre Niortaise Marais Poitevin
<b>COORDONNÉES</b>	Maison du département CS 58880 79028 NIORT CEDEX
<b>INTERLOCUTEUR</b>	Cellule SAGE E-mail : <a href="mailto:contact@sevre-niortaise.fr">contact@sevre-niortaise.fr</a>

## PRESTATAIRE DE SERVICES UNIMA

---

<b>RAISON SOCIALE</b>	UNION DES MARAIS DU DÉPARTEMENT DE LA CHARENTE-MARITIME Syndicat Mixte formé par Arrêté Ministériel du 9 MARS 1966
<b>COORDONNÉES</b>	28 rue de Vaucanson Z.I. 17180 PÉRIGNY Tel : 05.46.34.34.10
<b>INTERLOCUTEUR</b>	Caroline PUJOL E-mail : <a href="mailto:caroline.pujol@unima.fr">caroline.pujol@unima.fr</a>
<b>CELLULE</b>	<b>Marais/Rivière</b>

## RAPPORT

---

<b>TITRE</b>	Inventaire des zones humides, du réseau hydrographique et des plans d'eau Commune de Longèves - 17208
<b>REFERENCE</b>	Programme n°2606
<b>MOTS CLÉS</b>	Zones humides, Inventaire, Longèves





# SOMMAIRE

<b>1.</b>	<b>CONTEXTE ET OBJECTIFS DE L'ETUDE .....</b>	<b>1</b>
1.1.	Objet de l'étude .....	1
1.2.	Contexte réglementaire .....	1
1.2.1.	Réglementation relative aux zones humides .....	1
1.2.2.	SDAGE Loire Bretagne .....	2
1.2.3.	SAGE Sèvre Niortaise Marais Poitevin .....	3
1.3.	Généralités sur les zones humides .....	3
1.3.1.	Définition .....	3
1.3.2.	Typologie et habitats .....	4
1.3.3.	Fonctions .....	5
1.4.	Finalité de l'inventaire .....	8
<b>2.</b>	<b>CONTEXTE COMMUNAL .....</b>	<b>10</b>
2.1.	Contexte géographique .....	10
2.2.	Contexte géologique et pédologique .....	10
2.3.	Contexte hydrogéologique et hydrologique .....	12
2.4.	Phénomènes hydrauliques .....	13
2.4.1.	Le risque inondation .....	13
2.4.2.	Le risque de remontées de nappes .....	13
<b>3.</b>	<b>DEMARCHE DE L'INVENTAIRE .....</b>	<b>14</b>
3.1.	Démarche unique et intégrée sur le périmètre du SAGE .....	14
3.2.	Partenaires de l'inventaire .....	14
3.2.1.	La structure porteuse du groupement .....	14
3.2.2.	La structure porteuse de la CLE du SAGE SNMP .....	14
3.2.3.	Les financeurs .....	15
3.3.	Une implication locale .....	15
3.3.1.	Groupe d'acteurs locaux .....	15
3.3.2.	Bilan des réunions du groupe d'acteurs .....	16
3.3.3.	Autres processus de concertation mis en place à l'échelon communal	18
3.3.4.	Communication extérieure .....	18
3.4.	Synthèse du déroulement de l'étude .....	20
<b>4.</b>	<b>METHODOLOGIE DE L'INVENTAIRE .....</b>	<b>21</b>
4.1.	Démarche de prélocalisation des zones humides .....	21
4.2.	Etablissement d'une carte de préinventaire .....	22
4.3.	Inventaire de terrain .....	23
4.3.1.	Modalités d'inventaire de terrain .....	23
4.3.2.	Critères d'identification .....	24
4.3.3.	Délimitation de la zone humide .....	28
4.4.	Campagne de terrain .....	28
4.5.	Cartographie .....	29
4.5.1.	Logiciel de cartographie utilisé .....	29
4.5.2.	Logiciel de saisie des données Gwern .....	30
<b>5.</b>	<b>RESULTATS DE L'INVENTAIRE .....</b>	<b>31</b>

<b>5.1. Sondages pédologiques.....</b>	<b>31</b>
<b>5.2. Relevés floristiques .....</b>	<b>33</b>
<b>5.3. Zones humides .....</b>	<b>33</b>
5.3.1. Typologie SDAGE .....	35
5.3.2. Typologie Corine Biotopes .....	37
5.3.3. Evaluation des fonctionnalités des zones humides .....	40
<b>5.4. Réseau hydrographique et milieux aquatiques .....</b>	<b>40</b>
5.4.1. Réseau hydrographique .....	40
5.4.2. Mares et plans d'eau .....	41
<b>5.5. Observations complémentaires .....</b>	<b>41</b>
<b>5.6. Phénomènes hydrauliques.....</b>	<b>42</b>
<b>5.7. Autres phénomènes .....</b>	<b>42</b>
<b>5.8. Bilan de l'inventaire .....</b>	<b>43</b>
<b>6. LIMITES DE L'ETUDE ET DIFFICULTES RENCONTREES .....</b>	<b>44</b>
6.1.1. Difficultés liées à la concertation .....	44
6.1.2. Difficultés liées à la phase de terrain .....	44
<b>7. CONCLUSION DE L'INVENTAIRE .....</b>	<b>45</b>
7.1. Bilan de l'inventaire .....	45
7.2. Bilan de la démarche.....	45
7.3. Suites à donner .....	46

## INDEX DES FIGURES

Figure 1 : Déclinaison locale de la politique de l'eau .....	2
Figure 2 : Gradient d'humidité des zones humides .....	4
Figure 3 : Localisation des zones humides sur le bassin versant .....	5
Figure 4 : Fonctions hydrologiques .....	6
Figure 5 : Fonction bio-géochimique (MES : Matière en Suspension) .....	7
Figure 6 : Exemples d'espèces animales et végétales inféodées aux zones humides .....	7
Figure 7 : Localisation de la commune de Longèves (Sources : ADMIN EXPRESS-IGN, UNIMA) et carte IGN de la commune (Sources : IGN Scan25).....	10
Figure 8 : Carte géologique de la commune .....	11
Figure 9 : Carte pédologique de la commune .....	12
Figure 10 : Remontées de nappe sur la commune de Longèves .....	13
Figure 11 : Membres du groupe d'acteurs locaux lors de la réunion du GAL1 .....	16
Figure 12 : Déroulement de l'étude .....	17
Figure 13 : Article sur l'inventaire des zones humides paru dans L'hebdo de Charente-Maritime du 31 mai 2018 .....	19
Figure 14 : Article sur l'inventaire des zones humides paru dans le bulletin municipal d'octobre 2017 .....	19
Figure 15 : Carte de prélocalisation des zones humides .....	22
Figure 16 : Carte de préinventaire des zones humides .....	23
Figure 17 : Procédure d'identification des zones humides .....	24
Figure 18 : Exemple d'habitats (Source : IIBSN) .....	25
Figure 19: Exemples d'espèces hygrophiles (Sources : IIBSN, MNHN) .....	25
Figure 20 : Tableau GEPPA de caractérisation des sols répondant aux critères de zones humides .....	27
Figure 21 : Photographie de sol sain et hydromorphe .....	27
Figure 22 : Illustration des étapes de l'inventaire sur le terrain .....	28
Figure 23 : Extrait de l'atlas cartographique provisoire des zones humides de Longèves .....	30
Figure 24 : Extrait du logiciel GWERN (version 8) .....	30
Figure 25 : Exemple de traits d'hydromorphie rencontrés sur la commune (taches de rouille dans une matrice de bri) .....	31
Figure 26 : Carte des sondages pédologiques .....	32
Figure 27 : Carte des zones humides .....	34
Figure 28 : Typologie SDAGE des zones humides .....	36
Figure 29 : Cartes des zones humides selon la typologie Corine Biotopes de niveau 1 adapté .....	38
Figure 30 : Prairie pâturée - Curzay .....	39
Figure 31 : Pâturage enherbé - Curzay .....	39
Figure 32 : Plantation de peupliers - Curzay .....	40
Figure 33 : Fossé en friche– Curzay (Source : UNIMA) .....	41
Figure 34 : Réserve bâchée – Joliette & étang artificiel – Curzay (Source : UNIMA) .....	41
Figure 35 : Puits – Curzay & Pouzeau (Source : UNIMA) .....	42

## INDEX DES TABLEAUX

Tableau 1 : Composition du groupe d'acteurs locaux .....	15
Tableau 2 : Synthèse du déroulement de l'étude .....	20

Tableau 3 : Liste des espèces végétales caractéristiques de zones humides identifiées sur la commune.....	33
Tableau 4 : Répartition des zones humides selon la typologie CORINE Biotopes de niveau 1 adapté .....	37
Tableau 5 : Exemples d'espèces inventoriées au sein de l'habitat 38.11 .....	39
Tableau 6 : Exemples d'espèces inventoriées au sein de l'habitat 38.13 .....	39
Tableau 7 : Exemples d'espèces inventoriées au sein de l'habitat 83.3212 .....	40
Tableau 8 : Synthèse numérique des éléments d'inventaire .....	43
Tableau 9 : Surface et justification des zones non prospectées.....	44

## **ANNEXES**

### **ANNEXE 1**

Extrait du SDAGE Loire Bretagne relatif aux zones humides

### **ANNEXE 2**

Délibération du conseil municipal portant composition du groupe d'acteur

### **ANNEXE 3**

Compte-rendu de la réunion de lancement du groupe d'acteurs locaux

### **ANNEXE 4**

Compte-rendu de la réunion de terrain du groupe d'acteurs locaux

### **ANNEXE 5**

Compte-rendu de la réunion d'information aux exploitants agricoles

### **ANNEXE 6**

Compte-rendu de la réunion de restitution du groupe d'acteurs locaux

### **ANNEXE 7**

Fiches de remarques déposées en mairie

### **ANNEXE 8**

Compte-rendu de la réunion publique

### **ANNEXE 9**

Compte-rendu de la réunion de restitution en conseil municipal

### **ANNEXE 10**

Délibération du conseil municipal actant le résultat de l'étude

### **ANNEXE 11**

Liste floristique relevée sur la commune lors des prospections de terrain réalisées par Les Snats

## ABREVIATIONS

CdC	Communauté de Communes
CLE	Commission Locale de l'Eau
DCE	Directive Cadre sur l'Eau
DDTM 17	Direction Départementale des Territoires et de la Mer de Charente-Maritime
DREAL	Direction Régionale de l'Environnement, de l'Aménagement et du Logement
DTR	Développement des Territoires Ruraux
FMA	Forum des Marais Atlantiques
GAL	Groupe d'Acteurs Locaux
GEPPA	Groupement d'Etude de Pédologie Pure et Appliquée
IIBSN	Institution Interdépartementale du Bassin de la Sèvre Niortaise
LEMA	Loi sur l'Eau et les Milieux Aquatiques
MES	Matières en suspension
ONF	Office National des Forêts
PADD	Plan d'Aménagement et de Développement Durable
PAGD	Plan d'Aménagement et de Gestion Durable
PLUiH	Plan Local d'Urbanisme intercommunal Habitat
SAGE	Schéma d'Aménagement et de Gestion des Eaux
SCoT	Schéma de Cohérence Territorial
SDAGE	Schéma Directeur d'Aménagement et de Gestion des Eaux
SIG	Système d'Information Géographique
SNMP	Sèvre Niortaise Marais Poitevin
SRU	Solidarité et Renouvellement Urbain
TVB	Trame Verte et Bleue
UNIMA	Union des Marais de Charente-Maritime
ZHMP	Zone Humide du Marais Poitevin

## RESUME

L'étude établit un premier état des lieux des zones humides sur le territoire communal de Longèves, conformément aux modalités d'inventaire validées par la CLE du SAGE Sèvre Niortaise Marais Poitevin (SNMP) et l'arrêté ministériel du 24 juin 2008 modifié. Elle permet aussi de dresser un inventaire des plans d'eau et du réseau hydrographique présents sur la commune. L'accompagnement par un groupe d'acteurs a permis, en plus de l'expertise de terrain, d'apporter des éléments de compréhension sur la dynamique de l'eau.

La période de prospection s'est déroulée du 5 au 15 février. Des retours ont été réalisés le 25 avril 2018. L'inventaire floristique s'est déroulé le 4 mai 2018.

Une réunion en conseil municipal permet de conclure sur les résultats de l'étude par voie délibérative.



## 1. Contexte et objectifs de l'étude

---

Les zones humides, espaces de transition entre les milieux terrestres et aquatiques, constituent un patrimoine exceptionnel en raison de leur richesse biologique et des fonctions naturelles qu'elles remplissent. Ainsi, elles ont une grande importance pour la gestion de l'eau sur les bassins versants, tant d'un point de vue de la qualité que de la quantité.

Consciente de l'importance de ces milieux, la Commission Locale de l'Eau (CLE) du SAGE (Schéma d'Aménagement et de Gestion des Eaux) Sèvre Niortaise Marais Poitevin (SNMP) a inscrit l'inventaire et la préservation des zones humides comme un des enjeux majeurs pour le bassin versant. Elle demande donc que des inventaires de zones humides soient réalisés à l'échelle de chaque commune.

Cette étude répond également au besoin des communes en s'inscrivant dans le cadre de l'élaboration du document d'urbanisme. Les résultats de ces inventaires seront pris en compte et intégrés dans l'étude du Plan Local d'Urbanisme Habitat (PLUiH).

### 1.1. Objet de l'étude

Ce document présente l'inventaire (identification, délimitation et caractérisation) des zones humides, du réseau hydrographique et des plans d'eau, réalisé sur le territoire de la commune de Longèves durant l'année 2017-2018 par le bureau d'études UNIMA.

L'étude a permis de :

- **Identifier, délimiter et cartographier les zones humides** de façon précise, selon la méthode validée par la CLE du SAGE SNMP ;
- **Recenser les zones humides, les plans d'eau, des observations ponctuelles** liées à l'eau et le réseau hydrographique en lien avec ces zones humides à l'échelle communale ;
- **Caractériser les zones visitées** à l'aide des descripteurs précisés dans le cahier des charges ;
- **Impliquer les élus locaux et de sensibiliser la population** aux problèmes liés à la protection des zones humides par l'animation d'un groupe d'acteurs locaux.

### 1.2. Contexte réglementaire

#### 1.2.1. Réglementation relative aux zones humides

Du fait de leurs principales fonctions hydrologiques, biogéochimiques et biologiques, les zones humides constituent des milieux à forts enjeux qu'il convient de préserver.

A ce titre, la protection ou la prise en compte des zones humides est inscrite dans plusieurs lois et directives. L'inventaire communal des zones humides découle d'une politique de gestion de l'eau définie à plus grande échelle.

- La loi n°92-3 du 3 janvier 1992 modifiée en 2006 dite **Loi sur l'Eau et les Milieux Aquatiques (LEMA)** a pour objectif une gestion équilibrée de la ressource en eau et vise la protection des zones humides.

- La **Directive Cadre sur l'Eau (DCE) n°2000/60/CE du 23 octobre 2000**, transcrite en droit français en 2004, établit un cadre pour « la protection des eaux intérieures de surface, des eaux de transition, des eaux côtières et des eaux souterraines ». Un de ses objectifs est l'amélioration de l'état des zones humides.
- La **loi n°2000-1208 Solidarité et Renouveau Urbain (SRU)** a permis de transcrire, dans le code de l'urbanisme, la protection des zones humides par l'intermédiaire du Plan d'Aménagement et de Développement Durable (PADD).
- La **loi n°2005-157 du 23 février 2005 relative au Développement des Territoires Ruraux (DTR)** a permis de renforcer la protection des zones humides, par un volet spécifique. Cette loi définit comme d'intérêt général la préservation et la gestion durable des zones humides.



Figure 1 : Déclinaison locale de la politique de l'eau

### 1.2.2. SDAGE Loire Bretagne

Le 4 novembre 2015, le comité de bassin Loire-Bretagne a adopté son Schéma Directeur d'Aménagement et de Gestion des Eaux SDAGE 2016-2021<sup>1</sup>. Il fait suite au SDAGE 2010-2015 et conserve un objectif de deux tiers environ des eaux du bassin Loire-Bretagne en bon état écologique.

Ce document de planification concertée décrit les priorités de la politique de l'eau pour le bassin hydrographique et les objectifs. Le chapitre 8 concerne la préservation des zones humides et se décline en 5 orientations fondamentales et 8 dispositions.

La disposition 8<sup>F</sup>-1 du SDAGE (Annexe 1) concerne directement l'inventaires des zones humides et demande au SAGE de les réaliser. La commission locale de l'eau peut cependant confier la mission d'inventaire précis des zones humides aux communes ou groupement de commune, tout en conservant la coordination et la responsabilité de la qualité de l'inventaire.

<sup>1</sup> <https://sdage-sage.eau-loire-bretagne.fr/home.html>



Le SDAGE précise qu'une attention particulière sera portée aux secteurs à enjeux des PLU (notamment les zones U et AU) lors de la réalisation de l'inventaire. Il précise également que les inventaires doivent se faire de manière concertée.

### 1.2.3. SAGE Sèvre Niortaise Marais Poitevin

La procédure d'élaboration du Schéma d'Aménagement et de Gestion des Eaux (SAGE) Sèvre Niortaise – Marais poitevin (SNMP) s'est achevée par la prise d'un arrêté préfectoral d'approbation le 29 avril 2011. Une Commission Locale de l'Eau (CLE), constituée d'élus, d'usagers et de services de l'Etat, est en charge de l'élaboration, de la mise en œuvre et du suivi de ce document. La structure porteuse du SAGE Sèvre Niortaise - Marais poitevin est l'Institution Interdépartementale du Bassin de la Sèvre Niortaise (IIBSN)<sup>2</sup>.

En adéquation avec la réglementation relative aux zones humides et en déclinaison du SDAGE du bassin Loire-Bretagne, le SAGE SNMP demande dans sa disposition 4G « Assurer l'inventaire, la préservation et la reconquête des zones humides (hors Marais poitevin) » et que des inventaires des zones humides soient réalisés sur chaque commune du périmètre du SAGE, à une échelle d'au minimum 1/7000<sup>ème</sup> (4G-3).

Les dispositions 4G-4 et 4G-5 du Plan d'Aménagement et de Gestion Durable (PAGD) du SAGE permettent ensuite de faire le lien avec les documents d'urbanisme (SCoT et PLU) : « Les SCoT établissent un objectif de préservation des zones humides inventoriées (...) » (disposition 4G-4) et « les PLU établissent un règlement (écrit et graphique) qui assure une préservation des zones humides inventoriées (...) » (4G-5).

Afin d'avoir un inventaire cohérent sur l'ensemble du territoire, la CLE du SAGE SNMP a validé, le 1<sup>er</sup> juin 2010 et modifié le 14 décembre 2011, une méthodologie d'inventaire. L'inventaire doit en conséquence être réalisé sur l'ensemble du territoire de chaque commune du périmètre du SAGE, à l'exception des surfaces imperméabilisées (urbanisation), des boisements gérés par l'Office National des Forêts (ONF) et de la Zone humide du Marais Poitevin (ZHMP) définie par le Forum des Marais Atlantique (FMA).

La commune de Longèves n'est pas concernée par les boisements gérés par l'ONF mais par la zone humide du Marais Poitevin (513 ha soit 39 % de la surface communale)

## 1.3. Généralités sur les zones humides

### 1.3.1. Définition

La loi sur l'eau de 1992 a créé une définition des zones humides dont les critères ont été précisés par un arrêté du 24 juin 2008, modifié par l'arrêté du 1<sup>er</sup> octobre 2009. Selon la définition du Code de l'Environnement (article L211-1) :

« Les zones humides sont des terrains, exploités ou non, habituellement inondés ou gorgés d'eau douce, salée ou saumâtre de façon permanente ou temporaire. La végétation, quand elle existe, est dominée par des plantes hygrophiles pendant au moins une partie de l'année ».

La méthode d'étude des zones humides repose sur les prescriptions de l'arrêté du 24 juin 2008, modifié par l'arrêté du 1<sup>er</sup> octobre 2009. Il précise les critères de définition et de délimitation des zones humides : « un espace peut être considéré comme zone humide (...) dès qu'il présente l'un des critères suivants :

---

<sup>2</sup> <http://www.sevre-niortaise.fr/>

1° Ses sols correspondant à un ou plusieurs types pédologiques parmi ceux mentionnés dans la liste figurant à l'annexe 1.1 [de l'arrêté] et identifiés selon la méthode figurant à l'annexe 1.2 [de l'arrêté] ; un sol est considéré comme caractéristique de zone humide lorsque les traces d'hydromorphie (trait rédoxique ou réductique) sont observables dans les 25 premiers cm de sol (Cf. paragraphe 4.3.2.2 pour l'explication des termes réductique et rédoxique).

2° Sa végétation, si elle existe, est caractérisée :

- Soit par des espèces indicatrices de zones humides, identifiées selon la méthode et la liste d'espèces figurant à l'annexe 2.1 [de l'arrêté] (...)
- Soit par des communautés d'espèces végétales, dénommées « habitats », caractéristiques de zones humides, identifiées selon la méthode et la liste correspondante figurant à l'annexe 2.2 [de l'arrêté]. »

De ce fait, les zones humides couvrent une grande diversité de milieux, allant des sols très frais à des sols marécageux.

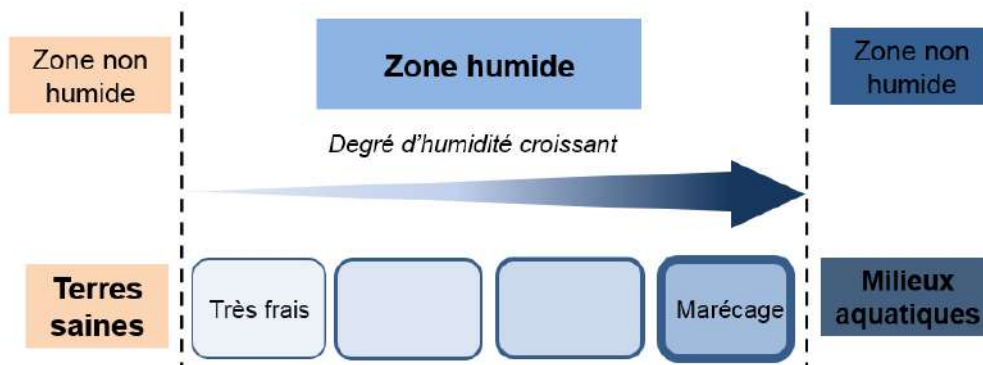


Figure 2 : Gradient d'humidité des zones humides

### 1.3.2. Typologie et habitats

Selon leurs caractéristiques, différents types de zones humides peuvent être distingués. Le SDAGE Loire-Bretagne les classe en 13 grands types selon leur localisation dans un bassin versant. Sur le territoire d'étude il est possible de rencontrer des zones humides en :

- Marais et lagunes côtiers
- Marais et landes humides de plaines et plateaux
- Bordures de cours d'eau
- Zones humides ponctuelles
- Plaines alluviales
- Marais aménagés à vocation agricole
- Zones humides de bas-fonds en tête de bassin
- Zones humides artificielles

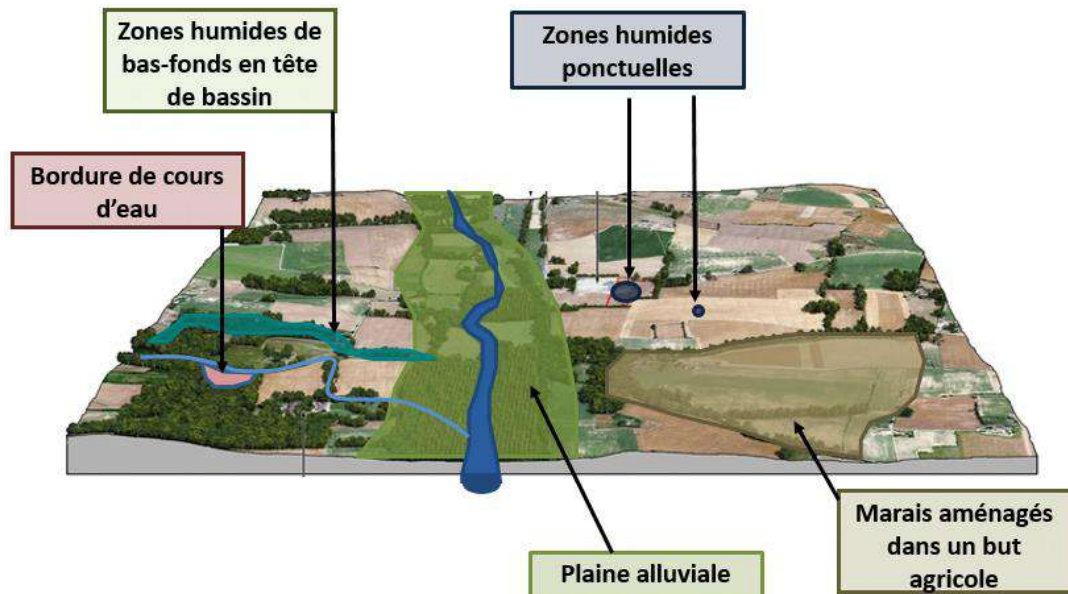


Figure 3 : Localisation des zones humides sur le bassin versant

Les zones humides recouvrent une diversité d'habitats, naturels ou artificialisés, on retrouve par exemple les roselières, les prairies humides, les boisements humides, les zones humides dites artificielles (plantations et terres cultivées), les bordures de mares et de plans d'eau.

Une attention particulière est apportée à la prise en compte des zones dites altérées comme les terres agricoles et les paysages artificialisés (peupleraies notamment) qui peuvent répondre favorablement à au moins un des critères d'identification des zones humides. Ces zones dont la fonctionnalité est complètement ou en partie modifiée peuvent conserver un intérêt.

### 1.3.3. Fonctions

Du fait de leur position entre les écosystèmes terrestres et aquatiques, les zones humides ont un rôle important pour le cycle de l'eau d'un bassin versant. Elles assurent différentes fonctions et sont ainsi des milieux à enjeux qu'il est essentiel de connaître et de préserver.

#### 1.3.3.1. Fonctions hydrauliques

Les zones humides jouent un rôle dans la régulation quantitative de la ressource en eau : elles reçoivent de l'eau, la stockent et la restituent.

Elles peuvent ainsi servir de zones d'expansion de crue. En milieu doux, les zones humides participent à la régulation mais aussi à la protection physique du milieu. Elles contrôlent et diminuent l'intensité des crues prévenant ainsi des inondations (écrêtement du phénomène de crue par le stockage des eaux dans le sol et zone d'expansion de crue au niveau des plaines d'inondation). En milieu salé, elles peuvent amortir les inondations dues aux intrusions marines (tempêtes, rupture de digues...).

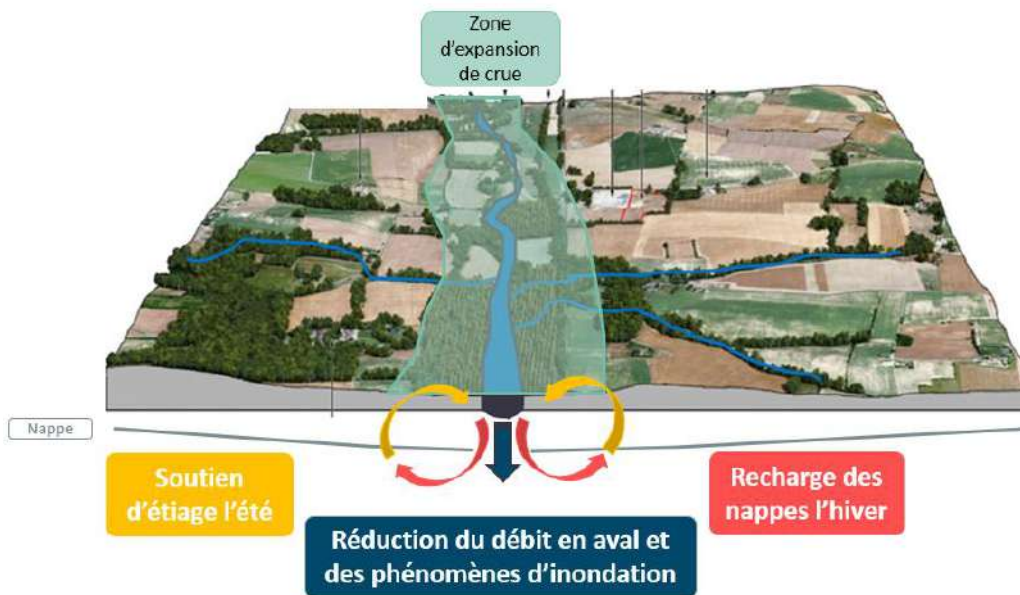


Figure 4 : Fonctions hydrologiques

Elles favorisent également la recharge des nappes phréatiques en période hivernale et peuvent soutenir les débits d'étiage des cours d'eau en été en restituant de manière diffuse l'eau stockée dans le sol.

Elles jouent également un rôle dans le ralentissement des ruissellements de surface et la protection des berges en diminuant leur érosion.

### 1.3.3.2. Fonctions bio-géochimiques

Les zones humides jouent un rôle dans la régulation qualitative de la ressource en eau en exerçant un rôle de filtre naturel. Elles participent au maintien voire à l'amélioration de la qualité des rivières et à la protection des ressources d'eau potable en épurant les eaux du bassin versant rejoignant les cours d'eau.

En effet, les zones humides permettent de stocker et/ou de dégrader différents éléments minéraux et/ou organiques présents dans les sols et l'eau. Plus précisément, elles constituent des zones de sédimentation entre les versants et les fossés et cours d'eau, permettant le stockage de molécules phytosanitaires, nitrates, phosphore, etc. L'absorption des toxiques et polluants par la végétation hygrophile<sup>3</sup> et les bactéries du sol permettent également la dénitrification (transformation des nitrates en azote).

<sup>3</sup> En botanique, l'hygrophilie qualifie les plantes dont les besoins en eau sont importants.

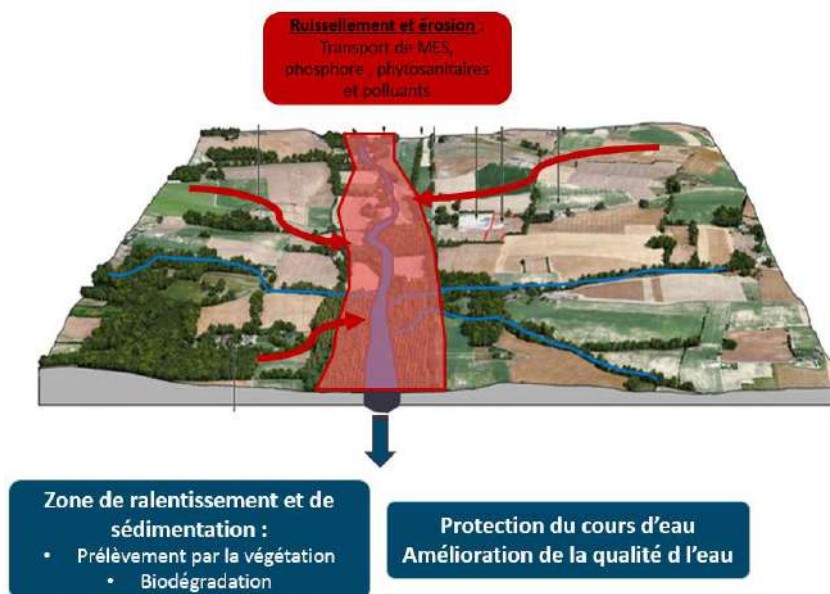


Figure 5 : Fonction bio-géochimique (MES : Matière en Suspension)

### 1.3.3.3. Fonctions biologiques

Etant donné la richesse de vie qui s’y développe, les zones humides abritent une diversité biologique exceptionnelle et constituent des réservoirs de biodiversité. Cette biodiversité est d’autant plus grande que les types de zones humides sont diversifiés (en fonction de la nature du sol, la présence d’eau, le relief, la salinité, la situation géographique dans le bassin versant, etc.), engendrant une grande diversité d’écosystèmes.

Les zones humides assurent donc des fonctions vitales pour beaucoup d’espèces végétales et animales. Elles font office de connexions biologiques (zones d’échanges et de passage entre différentes zones géographiques) et participent ainsi à la diversification des paysages et des écosystèmes. Elles offrent des étapes migratoires, zones de stationnement ou dorts aux espèces migratrices comme les oiseaux.



Figure 6 : Exemples d'espèces animales et végétales inféodées aux zones humides



#### 1.3.3.4. Fonctions socio-économiques

Les zones humides permettent également de nombreuses activités socio-économiques :

- Production de ressource : fourrage, pâturage, maraichage, sylviculture, etc. ;
- Espace de loisirs : promenade, chasse, pêche, etc. ;
- Qualité des paysages.

La richesse et la diversité des fonctions remplies par les zones humides rendent compte de leur grand intérêt pour la ressource en eau à l'échelle des bassins versants.

### 1.4. Finalité de l'inventaire

L'inventaire des zones humides répond à une double nécessité : répondre aux dispositions du SAGE SNMP et fournir une meilleure connaissance du territoire intercommunal de la Communauté de Communes Aunis Atlantique.

L'inventaire contribue à donner une connaissance du fonctionnement hydraulique du bassin versant, par l'identification, délimitation et caractérisation des zones humides ainsi que le relevé du réseau hydrographique lié aux zones humides, des plans d'eau et mares et des phénomènes hydrauliques particuliers (inondations, résurgences, zones de ruissellement...). Cet inventaire constitue ainsi un élément supplémentaire de connaissance pour répondre aux enjeux de gestion qualitative et quantitative du SAGE. A la suite de l'inventaire des zones humides, la CLE peut éventuellement édicter des règles spécifiques aux zones humides qui contribuent de manière importante à l'atteinte des objectifs du SAGE.

Cette étude répond également au besoin des communes en s'inscrivant dans le cadre de l'élaboration des documents d'urbanisme le Plan Local d'Urbanisme intercommunal (PLUiH).

Les documents d'urbanisme doivent ainsi être compatibles avec le SDAGE Loire Bretagne 2016-2021 qui indique qu'ils « doivent prendre en compte les zones humides (...) en édictant des dispositions appropriées pour en assurer la protection ». Les résultats de ces inventaires seront donc annexés aux documents d'urbanisme et pris en compte dans les zonages et règlement lors de leur élaboration ou leur révision : « Les PLU (et PLUi) incorporent les zones humides dans une ou des zones suffisamment protectrices du règlement graphique et, le cas échéant, précisent, dans le règlement écrit ou dans les orientations d'aménagement, les dispositions particulières qui leur seront applicables en matière d'urbanisme» (SDAGE Loire Bretagne 2016-2021 8A1).

Dans le cadre de l'élaboration du PLUiH et des projets d'aménagements futurs, la commune doit prendre en compte la présence de zone humide et leur alimentation hydraulique dans leur conception et classer avec un zonage adéquat ces milieux. Cette problématique permet aussi de réfléchir à l'impact de l'ouverture de certaine zone à l'urbanisation sur le bon fonctionnement des écosystèmes (fragmentation ou destruction). Il est souhaitable, quand cela est possible, de classer les zones humides en zone naturelle « zone N » afin de les protéger de tout projet d'urbanisme.

De plus, toujours dans le cadre de l'élaboration de son PLUiH, la Communauté de Communes Aunis Atlantique se fixe comme objectif d'identifier et de définir sa Trame Verte et Bleue<sup>4</sup> (TVB) à l'échelle de son territoire. Les résultats des inventaires viendront alimenter les données de la

---

<sup>4</sup> Pour plus d'information : <https://www.ecologique-solidaire.gouv.fr/trame-verte-et-bleue>

TVB en apportant des connaissances complémentaires et précises sur les zones humides, composantes importantes de la TVB.

Une fois l'inventaire terminé et validé par le Conseil Municipal, il sera intégré totalement ou partiellement dans les documents d'urbanisme (Plan Local d'Urbanisme Intercommunal).

Conformément aux « Modalités d'inventaire des zones humides sur le périmètre du SAGE Sèvre Niortaise – Marais poitevin », document validé par la CLE le 1er juin 2010, l'inventaire terrain est réalisé sur l'ensemble du territoire communal, à l'exception des zones imperméabilisées, des bois et forêts gérés par l'ONF et de la zone humide du Marais poitevin qui a déjà fait l'objet d'une délimitation de 1999 par le Forum des Marais Atlantiques (FMA).

Il est important de noter que **cet inventaire ne constitue pas un inventaire de zones humides au titre de la Police de l'Eau**, même si les critères d'identification sont identiques. C'est au porteur de projet de démontrer que son projet est ou n'est pas situé en zone humide. Le recensement des zones humides ne modifie pas la réglementation actuelle : toute opération visant à aménager une zone humide est soumise à la nomenclature Eau (art. R.214-1 du Code de l'Environnement). L'inventaire n'est pas exhaustif du point de vue de cette nomenclature. Tout pétitionnaire devra donc, dans le cadre d'une demande d'autorisation ou d'une déclaration au titre de la loi sur l'eau, apporter des éléments d'expertise technique sur le caractère humide de son site d'implantation, et ce, indépendamment de l'existence du présent inventaire de zones humides, mais tout en le prenant en compte.

**Rappel de la rubrique 3.3.1.0 de la nomenclature Eau :**

Assèchement, mise en eau, imperméabilisation, remblais de zones humides ou de marais, la zone asséchée ou mise en eau étant :

1° Supérieure ou égale à 1 ha → soumis à Autorisation au titre de la loi sur l'eau ;

2° Supérieure à 0.1 ha, mais inférieure à 1 ha → soumis à Déclaration au titre de la loi sur l'eau.

## 2. Contexte communal

La commune de Longèves est située sur le territoire de la Communauté de Communes (CdC) Aunis Atlantique, qui s'étend sur 20 communes, sur une surface de 446 km<sup>2</sup>. Trois communes de la CdC ont déjà réalisé leur inventaire communal. 17 communes sont donc concernées par cette étude.

### 2.1. Contexte géographique

Longèves est une commune d'une superficie de 1 312 hectares, située à environ 30 km au nord-est de La Rochelle, dans le département de la Charente-Maritime (17) et dans la région Nouvelle Aquitaine. Le paysage est divisé entre la plaine calcaire et la bordure du Marais poitevin.

L'ensemble de la commune est situé sur le périmètre du SAGE SNMP.

L'inventaire des zones humides sera réalisé sur l'intégralité de la commune à l'exception des surfaces imperméabilisées (urbanisation) et de la Zone humide du Marais Poitevin (ZHMP).

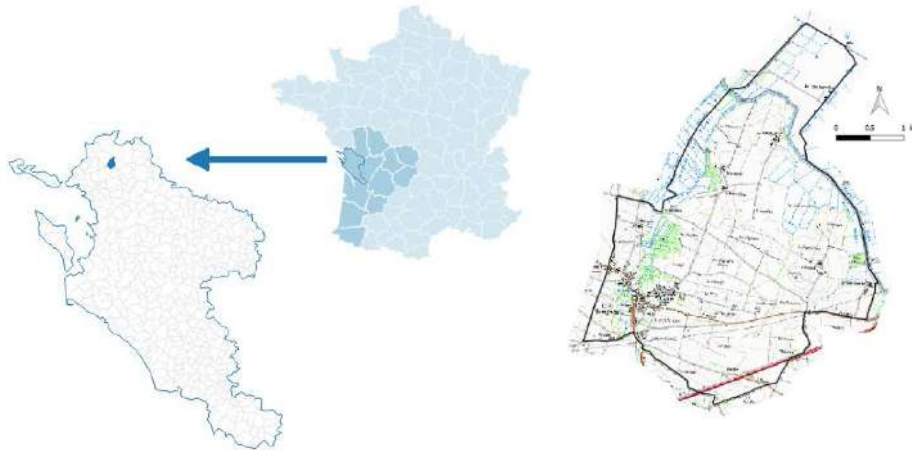


Figure 7 : Localisation de la commune de Longèves (Sources : ADMIN EXPRESS-IGN, UNIMA) et carte IGN de la commune (Sources : IGN Scan25)

Les paysages de Longèves sont formés majoritairement de plaines de champs ouverts et d'espaces du littoral, de la mer et des marais.

### 2.2. Contexte géologique et pédologique

La commune de Longèves se situe dans la plaine calcaire de l'Aunis, caractérisée par un relief faiblement vallonné.

La géologie de la commune est composée de diverses formations faisant apparaître une certaine dichotomie entre le nord et le sud de la commune :

- Au nord, la géologie est dominée par des alluvions marines et laguno-marines flamandaises ;
- Au sud, la géologie est dominée par des marnes et calcaires argileux avec des intercalations de minces bancs sublithographiques.



La pédologie, quant à elle, est composée de 3 types de pédopaysages principaux :

- Les groies moyennement profondes recouvrent 66 % du territoire ;
- Les marais anciens calcaires recouvrent 28 % du territoire ;
- Les vallées calcaires et terrasses alluviales recouvrent 2 % du territoire.

Les sols de groies moyennement profondes, sont des sols argilo-limoneux reposant sur du calcaire plus ou moins dur et fissuré. Ces types de sols présentent un caractère perméable peu propice au développement de zones humides.

Les marais anciens calcaires se composent d'un sol argileux, gris olive calcaire (bri ancien).

Les vallées calcaires sont formées d'association de sols à hydromorphie plus ou moins importante due à une nappe d'eau plus ou moins profonde. Les sols sont argileux en surface, riches en matière organique sans cailloux calcaires. La réserve en eau est importante.

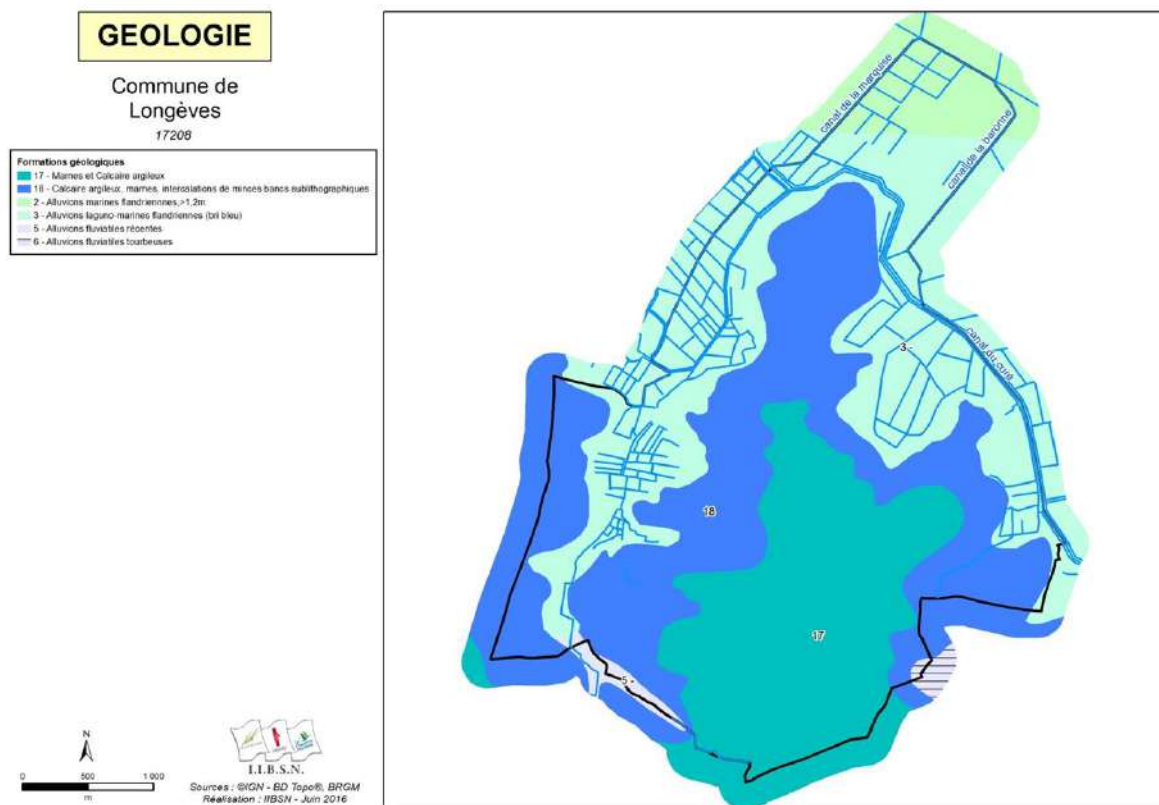


Figure 8 : Carte géologique de la commune

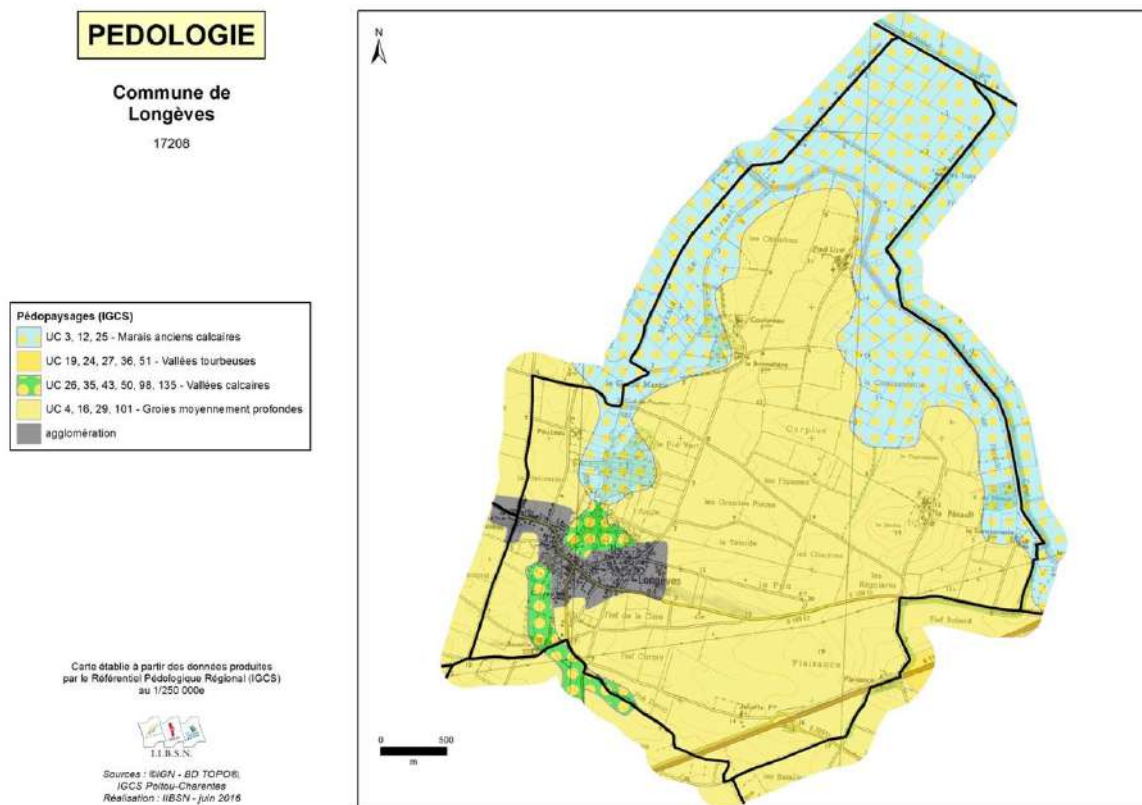


Figure 9 : Carte pédologique de la commune

### 2.3. Contexte hydrogéologique et hydrologique

La commune de Longèves appartient au territoire de l'Agence de l'Eau Loire-Bretagne. Elle se situe dans le bassin versant de la Sèvre niortaise.

Au niveau de la ressource en eau souterraine, la commune de Longèves se situe sur les aquifères suivants :

- Aunis / Oxfordien Supérieur et Kimméridgien Inferieur à 73% ;
- Marais Poitevin à 27%.

La commune contient environ **10,5 km de cours d'eau**, comprenant principalement :

- Canal du Curé sur une longueur de 4.1 km
- La Chenaude sur une longueur de 3.7 km
- Canal de Torset sur une longueur de 1.3 km
- Canal de la Baronne sur une longueur de 0.8 km
- Canal de la Marquise sur une longueur de 0.7 km

Le réseau hydrographique est bien développé au nord de la commune, correspondant à la zone humide du Marais poitevin.

Le chapitre 5.4 présente de manière détaillé le réseau de la commune et les observations de terrain la concernant.

## 2.4. Phénomènes hydrauliques

Outre la délimitation des zones humides, l'étude a pour objectif d'obtenir des données sur le fonctionnement hydraulique des territoires. A ce titre, lors des réunions, le groupe d'acteurs est questionné sur les différentes manifestations de l'eau qui pourraient s'opérer : ruissellement, remontée de nappe, résurgence... (cf. chapitre 5.5 et 5.6).

### 2.4.1. Le risque inondation

L'atlas des zones inondables validé par l'Etat indique que l'ensemble de la zone humide du Marais poitevin est soumis à des phénomènes d'inondations.

Le reste du territoire situé sur la plaine calcaire n'est pas soumis à ces risques.

Lors des discussions avec les membres du groupe d'acteurs, des secteurs régulièrement inondés ont été mis en avant. Ils sont tous compris au sein des enveloppes définies dans l'atlas des zones inondables mais leur emprise est inférieure aux données officielles qui indiquent un risque maximal.

### 2.4.2. Le risque de remontées de nappes

Les nappes phréatiques libres, aucune couche imperméable ne les séparant du sol, sont alimentées par la pluie dont une partie s'infiltré dans le sol. C'est bien entendu durant la période hivernale que cette recharge des nappes est la plus importante. Lorsqu'une zone est classée en nappe sub-affleurante, la nappe se situe en moyenne à un niveau proche de la surface du sol (inférieur à 3 m). Il n'est pas inhabituel pour le niveau supérieur de la nappe d'atteindre la surface du sol. Le contexte est alors très favorable à l'observation de zones humides. Lors d'épisodes pluvieux exceptionnels, des inondations par remontée de nappe peuvent se produire.

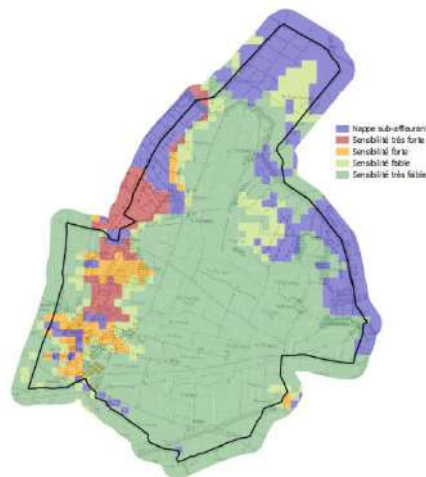


Figure 10 : Remontées de nappe sur la commune de Longèves

On observe la présence de nappes sub-affleurantes au nord de la commune au niveau de la zone humide du Marais Poitevin.

## 3. Démarche de l'inventaire

---

### 3.1. Démarche unique et intégrée sur le périmètre du SAGE

La méthodologie d'inventaire employée est encadrée par le document « Modalités d'inventaire des zones humides sur le périmètre du SAGE Sèvre niortaise – Marais poitevin », validé par la CLE du SAGE Sèvre Niortaise – Marais poitevin le 1<sup>er</sup> juin 2010 et modifié en décembre 2011.

La méthodologie est consultable et téléchargeable sur le site internet du SAGE : [http://www.sevre-niortaise.fr/wp-content/uploads/2011/12/18\\_78\\_modalites-dinventaire-zh-sage-sevre-niortas-marais-poitevin\\_817.pdf](http://www.sevre-niortaise.fr/wp-content/uploads/2011/12/18_78_modalites-dinventaire-zh-sage-sevre-niortas-marais-poitevin_817.pdf).

Ce document fixe une démarche et méthodologie unique pour l'ensemble des communes du périmètre du SAGE, avec un socle commun minimum et obligatoire.

L'enjeu de l'application d'une méthode unique à l'échelle du bassin est le recueil d'une information de même qualité quel que soit la commune ou le prestataire. La démarche, telle que définie par la CLE, s'articule sur deux axes :

- La concertation avec les acteurs locaux, se traduisant par un apport de données, l'établissement d'un préinventaire, la discussion et la critique de l'inventaire afin de :
  - o Permettre une meilleure appropriation des zones humides par les acteurs ;
  - o Permettre une prise de conscience sur l'enjeu que représentent les zones humides et ainsi assurer leur protection ;
- L'inventaire des zones humides avec une délimitation sur le terrain et une caractérisation de ces zones.

Le comité technique « zone humide » constitué à l'échelle du SAGE prépare l'avis de la CLE sur l'inventaire communal. A la suite de cela, et sur la base de l'avis rendu par le comité technique, la CLE délibère sur chacun des inventaires communaux.

### 3.2. Partenaires de l'inventaire

#### 3.2.1. La structure porteuse du groupement

La CdC Aunis Atlantique coordonne la réalisation des inventaires. Son territoire s'étend sur 20 communes, sur une surface de 446 km<sup>2</sup>. Trois communes de la CdC Aunis Atlantique ont déjà réalisé leur inventaire communal. Dix-sept communes sont donc concernées dans le cadre de cette étude. La CdC entame sa démarche de révision de son SCoT et d'élaboration d'un PLUiH. Les résultats de ces inventaires seront donc intégrés dans ces études.

#### 3.2.2. La structure porteuse de la CLE du SAGE SNMP

L'Institution Interdépartementale du Bassin de la Sèvre Niortaise (IIBSN) est la structure porteuse de la CLE du SAGE Sèvre Niortaise Marais poitevin et du SAGE Vendée. L'IIBSN aide les communes à mettre en place l'inventaire des zones humides, fournit des outils de communication pour exemples et des outils de prélocalisation des zones humides. Elle assiste aussi la CdC notamment lors des réunions de concertation et au moment de la restitution des résultats.

La CLE, responsable de la qualité de l'inventaire selon le SDAGE, assiste la CdC dans cette démarche (appui technique). L'inventaire, après présentation au groupe d'acteurs locaux et au

conseil municipal, est soumis et validé par la CLE, à l'issue d'une préparation de la validation par le comité technique (démarche et méthodologie), mis en place à l'échelle des SAGE Sèvre Niortaise Marais Poitevin et Vendée.

Un comité scientifique accompagne également la démarche d'un point de vue méthodologique.

### 3.2.3. Les financeurs

L'inventaire des zones humides, du réseau hydrographique et des plans d'eau est financé par l'Agence de l'Eau Loire Bretagne, l'Union Européenne et la Communauté de Communes Aunis Atlantique.

## 3.3. Une implication locale

### 3.3.1. Groupe d'acteurs locaux

La démarche de concertation, validée par la CLE du SAGE, s'appuie sur la constitution d'un groupe d'acteurs locaux.

Les membres du groupe d'acteurs locaux de la commune de Longèves ont été désignés comme suit selon la délibération prise en Conseil municipal du **6 juin 2017** (Cf. Annexe 2).

La composition de ce dernier s'est voulue la plus représentative possible des différents protagonistes du territoire. Les membres du groupe d'acteurs locaux ayant participé à cette démarche de concertation sont au nombre de 13 personnes (sur 19) dont 5 agriculteurs. Ils sont présentés dans le Tableau 1.

Tableau 1 : Composition du groupe d'acteurs locaux

Membres du groupe d'acteurs	
Maire de Longèves	M. BLANCHARD Patrick
Syndicat de rivière	M. DULPHY Joël
Elu	M. CODOGNET Jean-Gaël
Elu	M. MACAUD Claude
Agriculteur & élu	M. BERTHELOT Patrick
Agriculteur	M. SERANDON-LASSALLE Stéphane
Agriculteur	M. POUPARD Laurent
Agriculteur	M. SOUCHET Laurent
Ancien agriculteur ayant la mémoire de l'avant remembrement	M. BOUJU Jean-Louis
Représentant de la LPO	
Chasseur	M. DURAND Daniel
Représentant de l'association communale de chasse	M. GORIAUD Philippe
Pêcheur	M. LEMBERT Germain
Représentant de la Fédération de la Charente-Maritime pour la pêche et la protection du milieu aquatique	
Représentant d'une association de randonneurs	M. NORMAND Claude
Représentant de la propriété foncière	M. DRAPRON Eric
Représentant du SAGE Sèvre, Niortaise Marais Poitevin	
Représentant de la CDC Aunis Atlantique	
Représentant de l'ONEMA	



**Figure 11 : Membres du groupe d'acteurs locaux lors de la réunion du GAL1**

Le groupe apporte au prestataire de l'inventaire, l'UNIMA, ses connaissances locales de terrain et l'historique des activités sur la commune. Il s'exprime lors des réunions afin de pré-délimiter et caractériser les zones humides. Il aide aussi à mieux comprendre le fonctionnement des zones humides (inondations, fréquence, surface) et la gestion actuelle des parcelles.

Il donne aussi son avis sur le déroulement de l'inventaire et apporte au prestataire sa connaissance et sa vision du territoire, en particulier la dynamique de l'eau.

La démarche se veut une démarche de concertation, il est important que toutes les personnes concernées par l'étude soient représentées et/ou puissent s'exprimer si elles le souhaitent. Le groupe d'acteurs tient ce rôle de représentation et de lien entre les acteurs du territoire et le bureau d'études.

Sur Longèves, le groupe d'acteurs a fait preuve de sérieux et d'implication tout au long de l'étude, que ce soit lors des réunions ou lors de la phase de terrain.

### **3.3.2. Bilan des réunions du groupe d'acteurs**

Plusieurs réunions, animées par l'UNIMA, sont organisées afin d'optimiser au mieux la concertation et le suivi de l'étude par la commune.

Les intervenants de l'UNIMA sont :

- M<sup>me</sup> PUJOL Caroline ;
- M<sup>me</sup> NICOU Margaux.



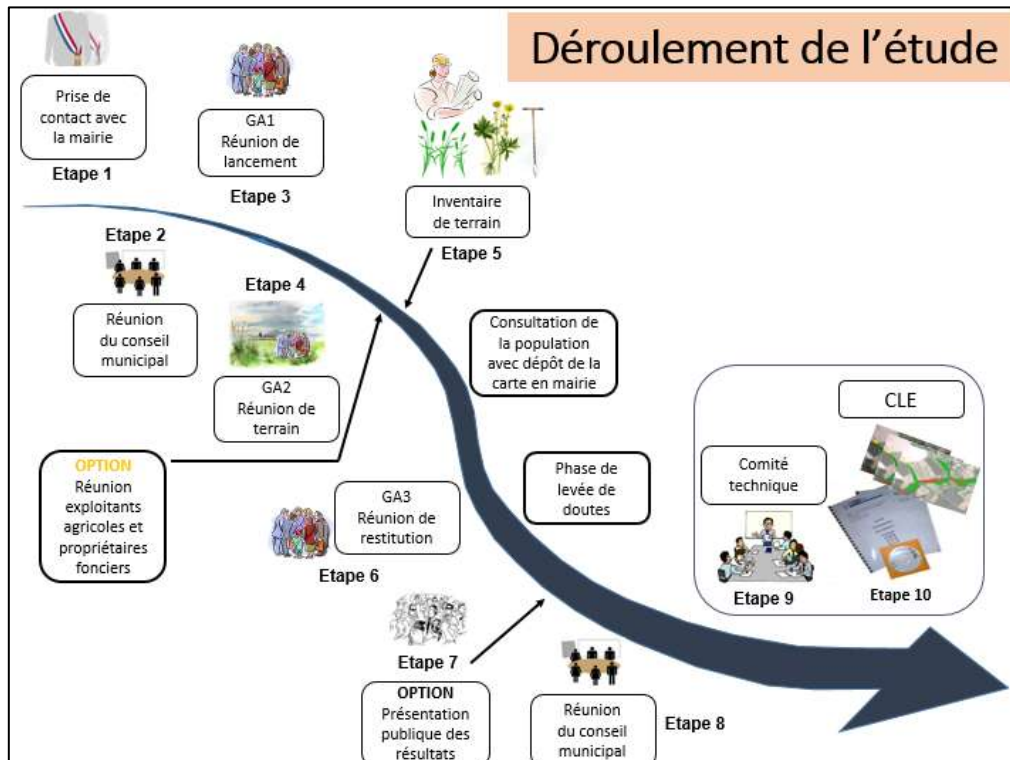


Figure 12 : Déroulement de l'étude

### 3.3.2.1. Réunion de lancement

Le groupe d'acteurs locaux s'est réuni une première fois le **25 septembre 2017** à la Mairie de Longèves (réunion GAL1). Treize personnes étaient présentes. Le but de cette première réunion était d'informer les acteurs sur le déroulement de l'étude, ses objectifs et le cadre dans lequel elle s'inscrit. Cette rencontre a aussi permis d'expliquer la notion de zones humides, la méthodologie d'inventaire ainsi que de présenter les différents outils de prélocalisation. Enfin, elle a permis de recueillir les connaissances du territoire communale concernant la dynamique de l'eau. Les participants, divisé en deux groupes, ont fait preuve d'une bonne implication et ont partagé leur connaissance du territoire communal. Ils ont permis de compléter la phase de préinventaire. Ils ont également partagé leurs interrogations quant à la finalité de l'étude et à l'intégration des résultats dans les documents d'urbanisme. (Cf. Annexe 3).

### 3.3.2.2. Réunion de terrain

Le **6 octobre 2017**, une autre rencontre avec le groupe d'acteurs locaux a eu lieu sur le terrain (GAL2) visant à présenter les méthodes d'identification, délimitation et caractérisation des zones humides (critères végétation et pédologique). Les participants se sont déplacés sur plusieurs parcelles. (Cf. Annexe 4). Six personnes étaient présentes.

### 3.3.2.3. Réunion de restitution

Enfin, une réunion de restitution de l'inventaire a eu lieu le **25 juin 2018** (Cf. Annexe 6) durant laquelle les résultats de l'expertise ont été présentés, analysés et discutés avec le groupe d'acteurs locaux. Il a été signalé que les résultats reflétaient la réalité de terrain et aucune zone n'a été remise en cause. Six personnes étaient présentes.

Par ailleurs, les résultats provisoires de l'inventaire sont analysés par la cellule SAGE, qui peut demander des retours terrain, généralement pour compléter l'effort de prospection. Ces

vérifications ont été effectuées le 25 avril 2018 ; avant la mise à disposition des cartes en Mairie afin de répondre aux interrogations du SAGE. 47 sondages supplémentaires ont été effectués et la surface d'une zone humide a été réduite.

#### **3.3.2.4. Phase de levée de doutes**

Au cours de la réunion de restitution aucun zonage n'a été remis en cause, ainsi la phase de levée de doutes n'a pas été nécessaire.

### **3.3.3. Autres processus de concertation mis en place à l'échelon communal**

#### **3.3.3.1. Réunion à destination des exploitants agricoles**

Une réunion supplémentaire a eu lieu pour les exploitants agricoles le **12 octobre 2017**. Huit personnes étaient présentes. Elle a permis de présenter la démarche et la méthodologie dans un premier temps en salle puis sur le terrain. Lors de cette réunion les questions posées par les agriculteurs concernaient essentiellement les éventuelles contraintes agricoles (réalisation de travaux de drainage, contrainte sur les pratiques d'exploitation...) qui pouvaient résulter de l'inventaire (Cf. Annexe 5).

#### **3.3.3.2. Consultation de l'atlas en mairie**

Les résultats de l'expertise de terrain ont été mis en consultation en mairie du **22 mai au 9 juin 2018** sous forme d'une carte globale et d'un atlas au 1/7000<sup>e</sup>.

**Une personne** a consulté l'atlas mais **aucune remarque** n'a été formulée (Cf. Annexe 7).

#### **3.3.3.3. Présentation publique des résultats**

Une présentation publique a eu lieu le **6 septembre 2018** (Cf. Annexe 8). Elle a permis de présenter la démarche et la méthodologie ainsi que les résultats de l'expertise. Sept personnes étaient présentes.

#### **3.3.3.4. Réunion de restitution en conseil municipal**

La finalisation de l'étude a ensuite été entreprise en vue d'une restitution pour validation au Conseil municipal le **21 mai 2019**. Onze personnes étaient présentes. Au cours de cette réunion (Cf. Annexe 9), les résultats de l'expertise de terrain sont présentés, analysés et discutés. Il est précisé également la définition et les fonctions des zones humides, les causes et conséquences règlementaires de l'inventaire, ainsi que la démarche employée. L'inventaire fait ensuite l'objet d'une délibération par les membres du conseil municipal (Cf. Annexe 10). Après avoir pris connaissance de la démarche, le conseil a approuvé les résultats de l'inventaire.

### **3.3.4. Communication extérieure**

Tout au long de l'étude, la communication est sous la responsabilité du Maire. La commune de Longèves a communiqué autour de l'étude par :

- Affichage municipal ;
- Article dans le bulletin municipal ;
- Articles dans la presse ;



- Site internet de la communauté de communes Aunis Atlantique.



Figure 13 : Article sur l'inventaire des zones humides paru dans L'hebdo de Charente-Maritime du 31 mai 2018



Figure 14 : Article sur l'inventaire des zones humides paru dans le bulletin municipal d'octobre 2017

### 3.4. Synthèse du déroulement de l'étude

Les différentes étapes de l'inventaire ont été réalisées conformément aux « Modalités d'inventaire des zones humides sur le périmètre du SAGE SNMP ».

Le tableau ci-après présente de façon synthétique toutes les étapes de l'inventaire :

Tableau 2 : Synthèse du déroulement de l'étude

Réunions	Ordre du jour	Date	Nombre de personnes présentes
Réunion du groupe d'acteurs (GAL) 1	Présentation de la démarche d'inventaire des zones humides, de la méthodologie et recueil d'informations sur les zones humides de la commune	25/09/17	13
Réunion du groupe d'acteurs (GAL) 2	Présentation de la méthode de délimitation et caractérisation sur le terrain	06/10/17	6
Réunion exploitants agricoles	Présentation de la démarche d'inventaire des zones humides et de la méthodologie	12/10/17	8
Inventaire de terrain (pédologie)		Du 5 au 15/02/18 et le 25/04/18	-
Inventaire de terrain (habitat/flore)		04/05/18	-
Consultation en mairie		Du 22/05/18 au 09/06/18	Une consultation Aucune remarque
Réunion du groupe d'acteurs (GAL) 3	Restitution des résultats	25/06/18	6
Phase de levée de doutes		Aucune	-
Réunion publique	Présentation des résultats	06/09/18	7
Conseil Municipal	Restitution des résultats	21/05/19	11

## 4. Méthodologie de l'inventaire

---

### 4.1. Démarche de prélocalisation des zones humides

L'inventaire débute par une phase de prélocalisation des zones humides. Cette dernière est un moyen de définir et de délimiter les zones humides potentielles. Elle résulte de la compilation de documents préétablis et d'une concertation avec les acteurs locaux, et consiste donc à identifier les secteurs du territoire susceptibles de présenter des zones humides et ce, afin d'optimiser la phase de terrain.

La prélocalisation résulte de la compilation de divers documents préétablis. Les principales sources d'information dont nous disposons sont les suivantes :

- Prélocalisation ponctuelle de l'IIBSN : éléments ponctuels liés au paysage et à l'eau (source, puits, lavoir, annexe fluviale, plan d'eau, cuvettes, etc.) ;
- Indice de confiance de l'IIBSN : fait ressortir les secteurs de plus forte probabilité après croisement de diverses données (topographie, géologie, pédologie, remontée de nappe, bordure de cours d'eau, etc.) ;
- Prélocalisation Agrocampus de Rennes : modèle numérique de terrain basé sur la topographie et la perméabilité des sols ; plus adaptée en contexte de socle (Massif Armoricaïn), elle tend à surestimer la surface totale en zones humides en contexte calcaire ;
- Prélocalisation DREAL Poitou-Charentes : réalisée par photo-interprétation de la BD ortho ;
- Pâtis de l'Etat-major : géoréférencement des sols peu portant ;
- Réseau hydrographique ;
- Zone inondable ;
- Carte géologique ;
- Carte pédologique ;
- Topographie ;
- Photo-aériennes, Scan 25 IGN®.

Ces éléments sont importants car ils apportent une orientation de prospection de terrain.

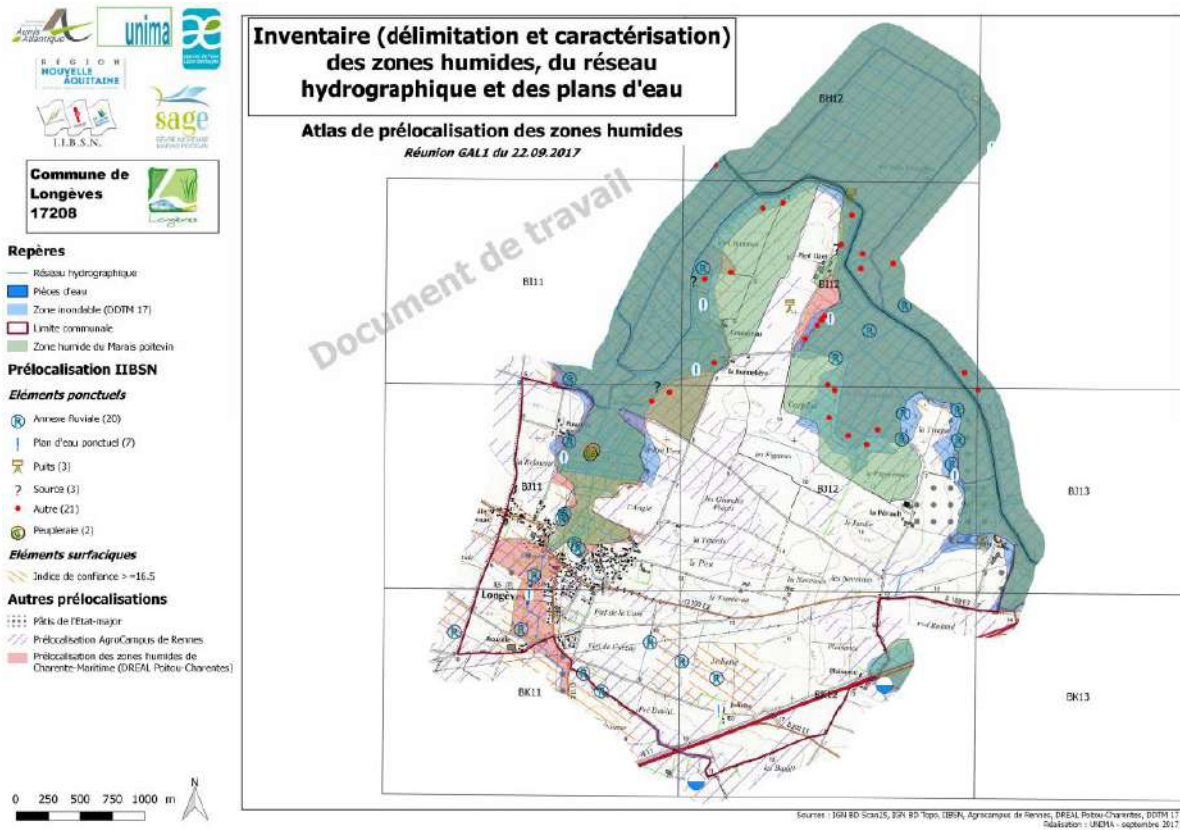


Figure 15 : Carte de prélocalisation des zones humides

## 4.2. Etablissement d'une carte de préinventaire

Une synthèse des documents cités ci-dessus a été présentée aux acteurs locaux afin de récolter les remarques et les connaissances locales de terrain. Une fois l'ensemble des informations recueilli à la suite de la première réunion du groupe d'acteurs du 14 septembre 2017, une carte de préinventaire des zones humides a été réalisée.

Celle-ci se lit comme une carte de « chaleur » : plus les couleurs sont foncées, plus la probabilité d'être en zone humide est forte.

Cette carte est un document de travail pour la phase terrain, elle identifie les secteurs qui seront prospectés en priorité, ce qui n'exclut pas la prospection en dehors si cela s'avère nécessaire.

La carte établie sur Longèves fait ressortir la présence potentielle de zones humides :

- En bordure de la zone humide du Marais poitevin (FMA) ;
- Le long du réseau hydrographique ;
- Ponctuellement en point bas.



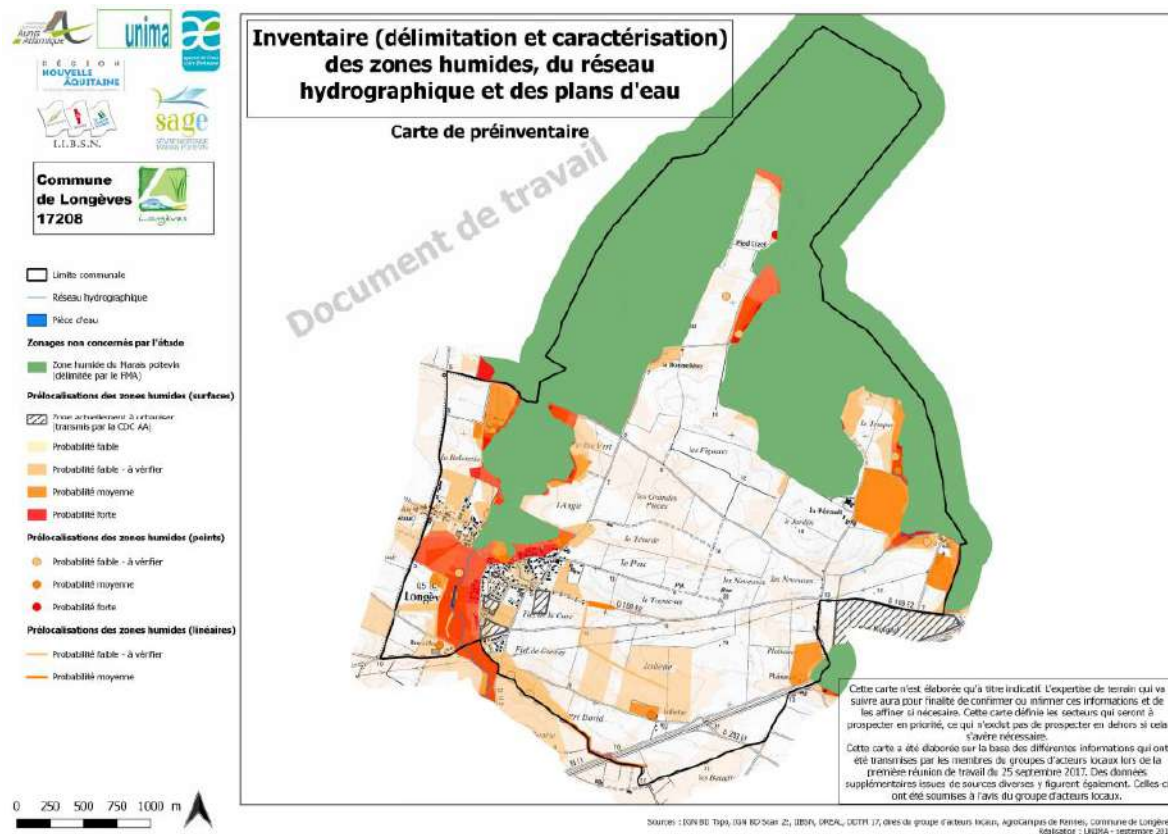


Figure 16 : Carte de préinventaire des zones humides

### 4.3. Inventaire de terrain

#### 4.3.1. Modalités d'inventaire de terrain

##### 4.3.1.1. Principe de l'inventaire

Cette phase a pour objectif l'identification, la délimitation et la caractérisation, de manière exhaustive, des zones humides du territoire communal.

D'autres éléments sont également relevés au titre de la connaissance de la dynamique de l'eau : réseau hydrographique en lien avec les zones humides (sans faire de distinction entre cours d'eau et fossé), les plans d'eau (dont les mares), et toutes observations ponctuelles en lien avec la compréhension du fonctionnement des zones humides (source, lavoir, cuvette, etc.).

##### 4.3.1.2. Identification et délimitation des zones humides

La méthode à suivre pour identifier une zone humide prend en compte les éléments présents dans l'arrêté interministériel du 24 juin 2008 modifié le 1er octobre 2009 précisant les critères de définition et de délimitation des zones humides en application des articles L.214-7-1 et R.2111-108 du Code de l'environnement.

La délimitation des zones humides est réalisée sur la base des observations de terrain liées à des limites naturelles. Elle s'appuie notamment sur :

- La limite de présence d'habitats humides ;

- L'engorgement des sols ;
- L'hydromorphie des sols ;
- La géomorphologie du site (ex : rupture de pente) et la topographie ;
- L'aménagement humain (ex : route, talus, ...).

Les limites de zones inondables sont aussi des indices de terrain à prendre en compte pour détecter la limite maximum d'une zone humide. Les deux critères principaux restent cependant **la pédologie et la flore**.

La méthode d'identification des zones humides comme présentée dans les modalités d'inventaire des zones humides du SAGE Sèvre niortaise Marais poitevin, respecte la procédure suivante :

- **Identification** : il s'agit de faire appel aux différents critères évoqués dans la définition de zones humides (Cf. chapitre 4.3.2) et de savoir si le secteur considéré répond effectivement à ces différents critères.
- **Délimitation** : lorsque l'on est confronté à une zone humide, il s'agit de délimiter son emprise c'est-à-dire de savoir jusqu'où la zone considérée répond effectivement à la définition de zone humide.
- **Caractérisation** : définir le type de zone humide, quel est son fonctionnement, son rôle et son intérêt, que ce soit sur le plan hydrologique (zone d'expansion de crue), écologique (corridor pour les espèces) et patrimonial (sa rareté).

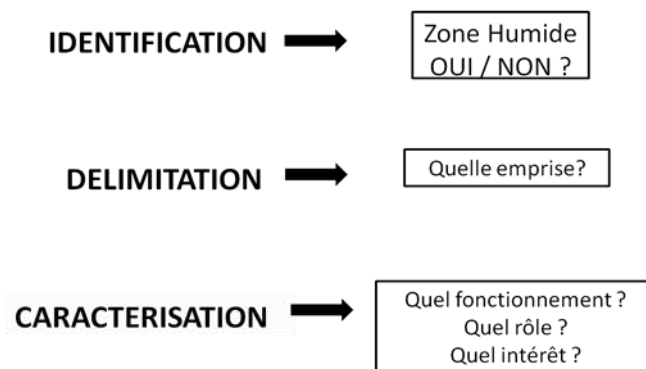


Figure 17 : Procédure d'identification des zones humides

## 4.3.2. Critères d'identification

### 4.3.2.1. Le critère végétation et habitats

Des relevés floristiques sont réalisés afin d'**identifier** l'habitat humide selon la typologie européenne Corine Biotopes à 3 chiffres ou plus. Si les espèces typiques de zone humide représentent au moins 50 % de la superficie, la zone peut être qualifiée comme humide.

Sur le terrain, les critères liés à la végétation sont les critères les plus simples pour **délimiter** la zone humide. La végétation de zone humide est caractérisée par :

- Des communautés d'espèces végétales, dénommées « habitats », caractéristiques des zones humides, identifiées selon la méthode et la liste correspondante à l'annexe 2.2 de l'arrêté du 24 juin 2008 modifié. Une attention particulière est donnée à la délimitation des habitats d'intérêt communautaire et d'intérêt communautaire

prioritaires. Environ 600 habitats sont répertoriés dans l'arrêté du 24 juin 2008 modifié, mais tous ne concernent pas l'aire biogéographique atlantique ;




Figure 18 : Exemple d'habitats (Source : IIBSN)

- Des espèces indicatrices de zones humides, identifiées selon la méthode et la liste des espèces figurant à l'annexe 2.1 de l'arrêté du 24 juin 2008 modifié.



Figure 19: Exemples d'espèces hygrophiles (Sources : IIBSN, MNHN)

Dans le cadre de cette étude, l'UNIMA fait appel à un écologue spécialisé en botanique et phytosociologie : Marc Carrière du bureau d'études Les-Snats.

Les diagnostics habitat, faune, flore s'effectuent à la parcelle et permettent :

- De **caractériser** les habitats selon la méthode et la liste correspondante à l'annexe 2.2 de l'arrêté du 24 juin 2008 modifié le 1<sup>er</sup> octobre 2009 (classification Corine Biotope de niveau 3 au minimum) ;
- D'effectuer des relevés floristiques type « zone humide », sur la base des espèces indicatrices figurant à l'annexe 2.1 de l'arrêté du 24 juin 2008 modifié le 1<sup>er</sup> octobre 2009.

Les prospections botaniques sont effectuées sur :

- Les secteurs identifiés en zones humides par l'UNIMA (d'après le critère pédologique) nécessitant un diagnostic précis, en particulier sur les zones à enjeu patrimonial (prairies humides, mégaphorbiaies, roselières, boisement hygrophiles...).
- Les secteurs non humides d'après la pédologie mais présentant une végétation mésophile à hygrophile.

Les zones prospectées par Marc Carrière correspondent ainsi à l'emprise des zones humides (Cf. Atlas cartographique).

En pratique, l'identification des habitats se fait « à vue » en effectuant, pour chaque type de communautés végétales, un ou plusieurs relevés phytosociologiques permettant de caractériser l'habitat. La présence d'espèces indicatrices de zone humide est notée pour chaque parcelle expertisée. Les plantes remarquables (rares et/ou protégées) observées lors des prospections de terrain sont également notées.

L'examen de la végétation vise à vérifier si elle est caractérisée par des espèces dominantes, indicatrices de zones humides. Si plus de 50% des espèces dominantes sont des espèces indicatrices de zones humides, alors la zone est considérée comme humide au titre du critère végétation.

Ces relevés sont effectués sur des surfaces homogènes, correspondant à 10-20 m<sup>2</sup> pour les habitats herbacés, à 50 m<sup>2</sup> pour les habitats arbustifs et 200-300 m<sup>2</sup> pour les communautés arborées.

Pour chaque strate de végétation, les espèces dominantes dont le recouvrement est supérieur à 20% sont notées par ordre décroissant, puis classées selon leur caractère indicateur (humide ou non).

Ces relevés sont effectués en période d'observation favorable pour la flore, soit entre le début du mois d'**avril** pour les habitats les plus précoces (prairies humides pâturées, milieux humides éphémères...) et la **mi-juillet** au plus tard (boisement humides, mégaphorbiaies...).

#### **4.3.2.2. Le critère pédologie**

Le critère pédologique peut intervenir pour **identifier ou délimiter** une zone humide. Aussi, en l'absence de végétation indicatrice de zones humides, tous les secteurs ciblés par le préinventaire font l'objet de sondages pédologiques, permettant de caractériser les sols et ainsi confirmer ou infirmer la présence d'une zone humide, tel que défini par la méthodologie.

Pour un inventaire de zones humides, l'examen des sols porte prioritairement sur la présence de traits d'hydromorphie. Le nombre, la répartition et la localisation précise des points de sondages dépendent de la taille et de l'hétérogénéité du site. Les sondages sont effectués à la tarière à main, et permettent de vérifier les limites des zones humides de manière plus précise que le critère botanique.

L'arrêté du 24 juin 2008, modifié, expose les critères pédologiques déterminant une zone humide. Conformément à l'arrêté, les sondages pédologiques visent la présence :



- D'**histosols** (sols tourbeux), car ils connaissent un engorgement permanent en eau qui provoque l'accumulation de matières organiques peu ou pas décomposées. Ces sols correspondent aux classes d'hydromorphie H du GEPPA (Groupe d'Etude des Problèmes de Pédologie Appliquée) ;
- De **réductisols**, car ils connaissent un engorgement permanent en eau à faible profondeur se marquant par **des traits réductiques débutant à moins de 50 centimètres** de profondeur de sol. L'horizon caractéristique de ces sols est l'horizon réductique G. Ils correspondent aux classes VI c et VI d du GEPPA ;
- De sols caractérisés par **des traits rédoxiques à moins de 25 cm de profondeur** se prolongeant ou s'intensifiant en profondeur. L'horizon spécifique est l'horizon rédoxique g. Ces sols correspondent aux classe V a, b, c et d du GEPPA ;
- De sols présentant des **traits rédoxiques à moins de 50 cm de profondeur**, se prolongeant ou s'intensifiant en profondeur, associés à des traits réductiques entre 80 et 120 cm de profondeur. Ces sols correspondent à la classe IV d du GEPPA.

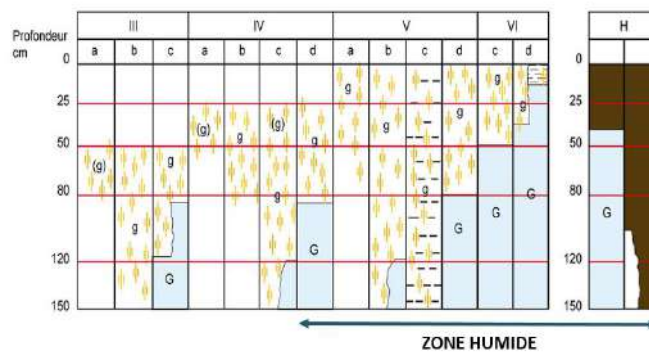


Figure 20 : Tableau GEPPA de caractérisation des sols répondant aux critères de zones humides




Figure 21 : Photographie de sol sain et hydromorphe

### 4.3.3. Délimitation de la zone humide

La **délimitation** de la zone humide s'effectue à la suite de la confirmation du caractère humide de la zone (identification de la zone humide à l'aide de la végétation ou de la présence d'un sol caractéristiques de zone humide). La limite supposée de la zone humide est identifiée :

- Par un changement appréciable de la composition végétale au sol
- Par la microtopographie (rupture de pente)

La limite supposée est ensuite confirmée par la réalisation de sondages pédologiques, ceux-ci ne présentant pas de traces d'hydromorphie à l'extérieur de la zone humide.

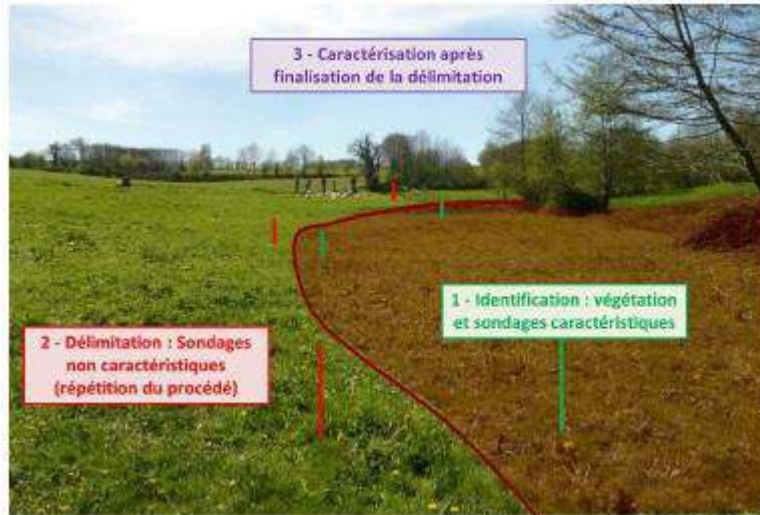


Figure 22 : Illustration des étapes de l'inventaire sur le terrain

NB : En cas de zone humide ne présentant pas de limite marquée, des sondages pédologiques sont réalisés selon un axe perpendiculaire à la limite supposée avec un pas de réalisation de 5 mètres jusqu'à l'observation d'un sondage non caractéristique.

## 4.4. Campagne de terrain

L'objectif de la campagne de terrain était de confirmer ou d'infirmer la présence des zones humides, de délimiter précisément ces dernières, et de réaliser une caractérisation technique complète de chacune d'entre elles (profondeur des traces d'hydromorphie, végétation observée...).

La campagne de terrain a été réalisée du **5 au 15 février 2018** (pédologie) et le **4 mai 2018** (habitat/flore). Des compléments ont été effectués le **25 avril 2018**, afin de répondre aux différentes remarques de l'IIBSN. Au total, **3,5 jours de terrain** ont été nécessaires pour effectuer l'inventaire sur la commune de Longèves.

L'inventaire a été réalisé sur l'ensemble du territoire communal en ciblant prioritairement les zones définies lors du préinventaire.

L'effort de prospection peut être évalué en superposant la localisation des points de sondages et la carte de préinventaire des zones humides. Ainsi, la répartition des sondages pédologiques n'est pas homogène sur le territoire communal, les secteurs prélocalisés et les surfaces ouvertes à l'urbanisation ont fait l'objet d'un nombre plus important de sondages.

Cet effort de prospection a été visé par la cellule SAGE et plusieurs types de remarques ont pu être formulés : demande de retour sur le terrain pour une meilleure délimitation de la zone humide, ou pour vérifier un secteur non visité ou des questions sur le fonctionnement. Ici ce sont **47 sondages supplémentaires** qui ont été réalisés pour vérification d'une dizaine de secteurs et la surface d'une zone humide a été réduite.

L'ensemble des secteurs ciblés par le préinventaire ont fait l'objet de sondages pédologiques. Certaines zones ponctuelles éventuellement humides ont aussi été sondées pour vérification. Sur les secteurs humides, de nombreux sondages sont réalisés afin de délimiter précisément les zones. La topographie, si elle est marquée, et la végétation, lorsqu'elle est présente, aident à positionner les points de sondages et à définir les limites des zones humides.

En lien avec la base de données GWERN et pour chaque zone humide, les informations ci-après ont été recueillies :

- Informations générales (date, toponyme, cours d'eau...)
- Typologie CORINE (primaire et secondaire)
- Critères de délimitation (espèces végétales, habitats, sols – hydromorphie, topographie...)
- Etat de conservation (dégradé, non dégradé)
- Régime de submersion (fréquence, étendue)
- Diagnostique du fonctionnement hydrologique (connexion au réseau hydrographique...)
- Atteintes (drainage, assèchement, comblement, remblais, mise en culture...)
- Activités et usages dans et autour de la zone
- Remarques générales

Une photographie de chaque zone humide est également prise afin d'illustrer et de justifier les résultats.

## 4.5. Cartographie

### 4.5.1. Logiciel de cartographie utilisé

Les données de terrains sont directement saisies et géolocalisées sur tablette (PANASONIC F2-B2 Toughpad) via le logiciel ArpentGIS (Edition Android V.6.4.3). Ce logiciel permet de cartographier tout type d'objet (point, ligne, surface) et d'y associer des données attributaires (formulaires de saisie personnalisable).

L'ensemble du travail cartographique (Atlas des zones humides...) est réalisé avec le logiciel de SIG (Système d'Information Géographique) Q-Gis 2.18.3, en se basant sur les BD Ortho®, et le scan 25® de l'IGN, ainsi que sur le PCI vecteur et le réseau hydrographique de l'IGN également.

L'inventaire cartographique des zones humides est établi au 1 / 7 000<sup>ème</sup> :

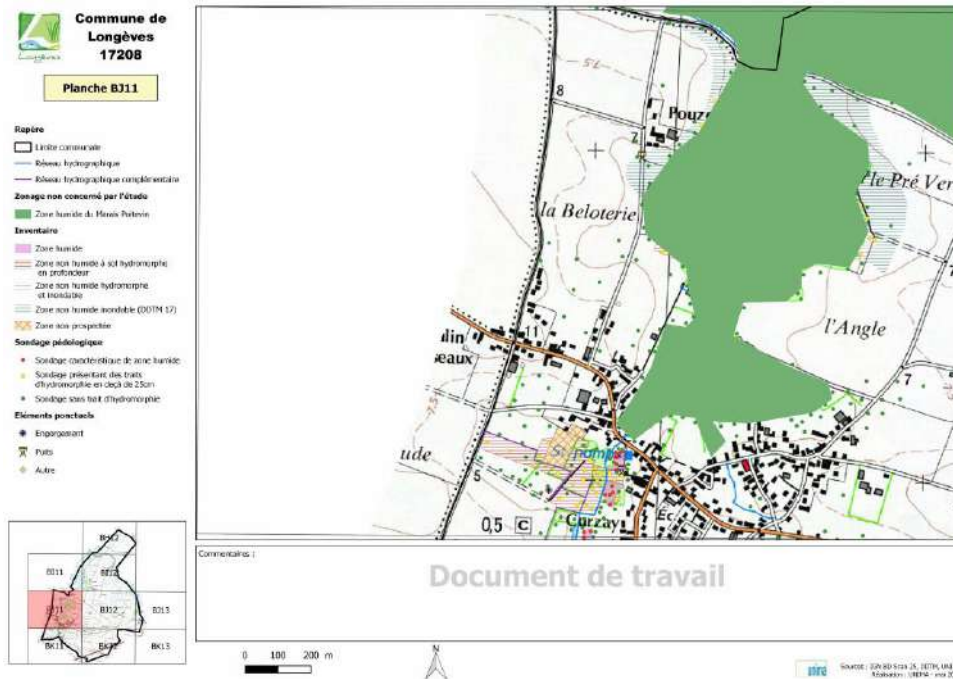


Figure 23 : Extrait de l'atlas cartographique provisoire des zones humides de Longèves

#### 4.5.2. Logiciel de saisie des données Gwern

L'ensemble des données (couches SIG et observations de terrain) est enregistré dans le logiciel GWERN (version 8) combinant la cartographie SIG des zones humides avec une base de données informatiques reprenant les éléments des fiches terrain.

Le logiciel GWERN permet une visualisation simultanée de la cartographie SIG et des données attributaires dans une forme codifiée et simplifiée, telle que l'illustre la figure suivante.

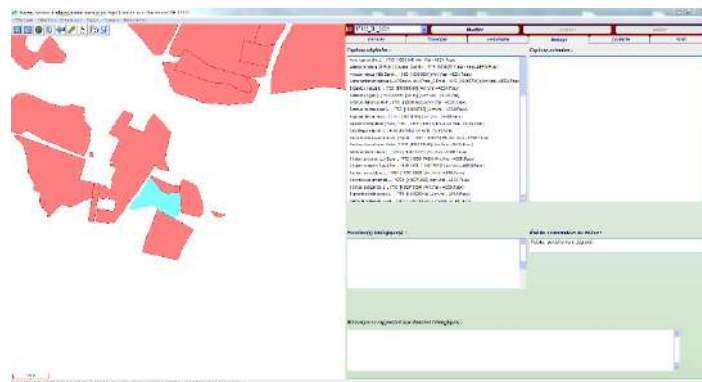


Figure 24 : Extrait du logiciel GWERN (version 8)

Gwern est un logiciel développé par le Forum des Marais Atlantiques qui permet de saisir les caractéristiques des zones humides. Il s'agit d'une base de données de type Microsoft Access liée à un Système d'Information Géographique. L'utilisation de Gwern garantit l'homogénéité et la compatibilité de l'inventaire à l'échelle du périmètre d'un SAGE, d'un bassin versant voire du district Loire-Bretagne.

Ainsi cet inventaire pourra facilement être compilé avec ceux réalisés par d'autres maitres d'ouvrages utilisant ce logiciel gratuit.



## 5. Résultats de l'inventaire

### 5.1. Sondages pédologiques

Tous les secteurs repérés durant la phase de préinventaire ont fait l'objet de sondages pédologiques permettant de caractériser l'hydromorphie des sols et ainsi de confirmer ou non la présence de zones humides. Plusieurs sondages ont été réalisés sur chaque secteur afin de délimiter précisément les limites des zones humides effectives.

Pour chaque point de sondage, les caractéristiques du sol sont spécifiées dans un tableau : coordonnées, sol humide ou non, classe d'hydromorphie GEPPA (Groupe d'Etude des Problèmes de Pédologie Appliquée), profondeur d'apparition des traits d'hydromorphie et commentaires si nécessaire.

Au total, **437 sondages pédologiques** ont été réalisés sur le territoire communal (voir carte ci-dessous).

**23** d'entre eux ont permis d'observer des **sols caractéristiques de zones humides** (en rouge). Les sols observés sont majoritairement des sols rédoxique avec des taches de rouilles marquées et parfois rencontrées dans une matrice de sol gris-bleutée correspondant à du bri.



Figure 25 : Exemple de traits d'hydromorphie rencontrés sur la commune (taches de rouille dans une matrice de bri)

**414** sondages ne sont **pas caractéristiques de zone humide**. Parmi eux :

- **83** présentent des **traces d'hydromorphie** (en jaune) **en deçà de 25cm**, traduisant une saturation des sols en eau en profondeur (mais non conforme aux critères réglementaires définis). Le trait d'hydromorphie observé est l'oxydation des éléments ferreux (taches de rouille) et parfois ces taches ont été observées dans une matrice de sol gris-bleutée correspondant à du bri.
- **331** ont affiché des sols **sans traits d'hydromorphie** (en vert). Ceux-ci indiquant majoritairement la présence de points durs qui n'ont pas permis l'exploration du sol en profondeur (refus tarière sur des sols trop caillouteux ou peu profond).



Figure 26 : Carte des sondages pédologiques

## 5.2. Relevés floristiques

Des relevés floristiques sont réalisés afin d'identifier l'habitat humide selon la typologie européenne Corine Biotopes à 3 chiffres ou plus. Si les espèces typiques de zone humide représentent au moins 50 % de la superficie, la zone peut être qualifiée comme humide.

Au bilan, ce sont **2 habitats génériques** ont été rencontrés sur la commune et **58 espèces** dont 10 mentionnées dans l'arrêté du 24 juin 2008 modifié le 1er octobre 2009 (Cf. Annexe 11).

Tableau 3 : Liste des espèces végétales caractéristiques de zones humides identifiées sur la commune

Nom vernaculaire	Nom latin
Agrostide stolonifère	<i>Agrostis stolonifera</i>
Laîche des rives	<i>Carex riparia</i>
Cirse des marais	<i>Cirsium palustre</i>
Liset	<i>Convolvulus sepium</i>
Epilobe hérissé	<i>Epilobium hirsutum</i>
Ache nodiflore	<i>Helosciadium nodiflorum</i>
Jonc glauque	<i>Juncus inflexus</i>
Lysimaque nummulaire	<i>Lysimachia nummularia</i>
Renoncule rampante	<i>Ranunculus repens</i>
Grande consoude	<i>Symphytum officinale</i>

## 5.3. Zones humides

Les résultats de l'expertise de terrain permettent de réaliser la cartographie globale des zones humides et des zones non humides à sol hydromorphe.

La campagne de terrain menée au cours de l'année 2018 a permis d'identifier une surface totale de zone humide de **514.3 ha**, soit **39% du territoire communal** total.

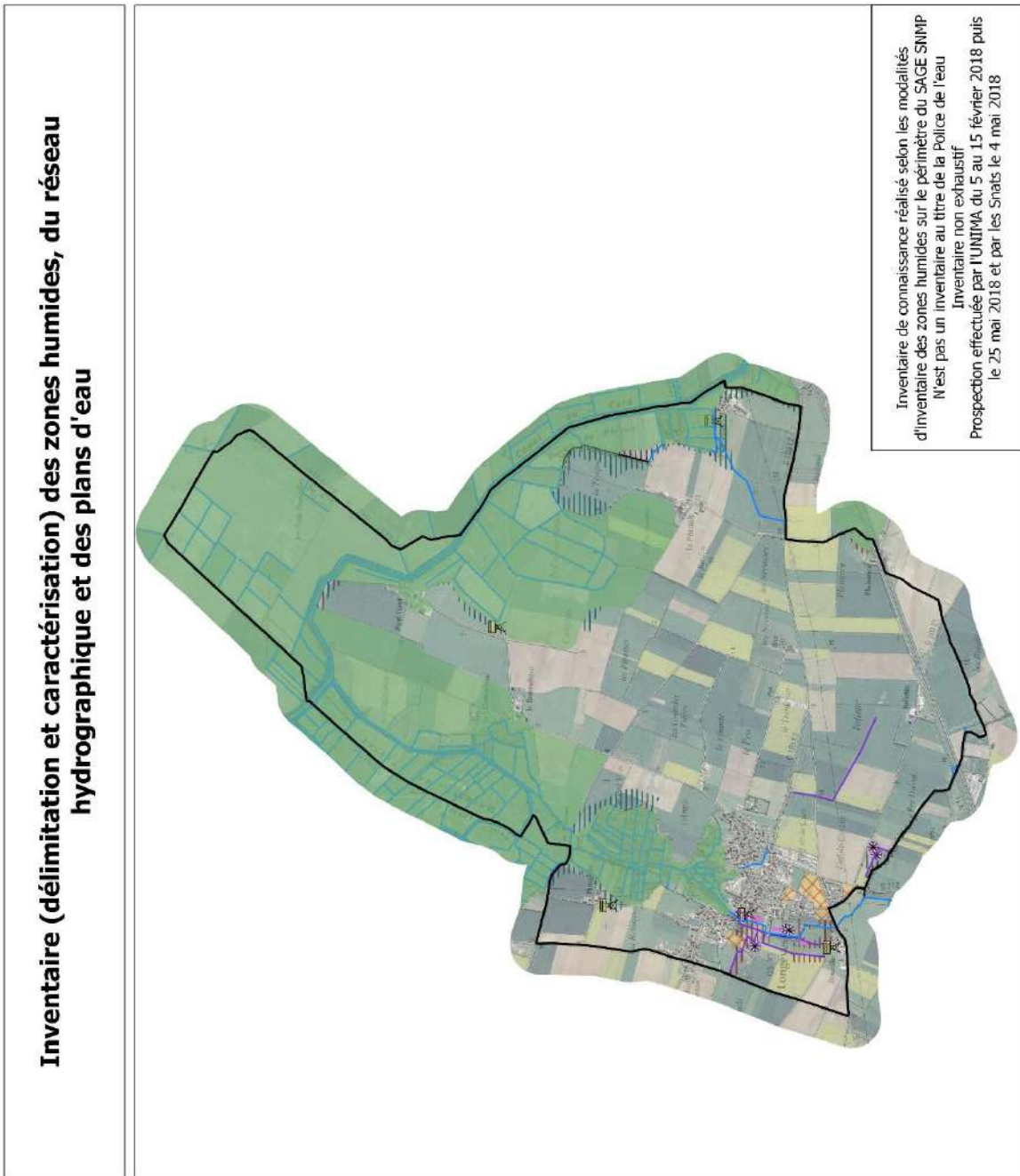
Cette surface totale est composée de :

- **513.37 ha de zone humide du Marais poitevin** déjà identifié en zone humide par le Forum des Marais Atlantiques (secteur non prospecté par l'UNIMA).
- **0.93 ha de zones humides** répondant aux critères de l'arrêté ministériel du 24 juin 2008 modifié, inventoriées par l'UNIMA en dehors de la zone humide du Marais poitevin définie par l'Etat et le Forum des Marais Atlantiques.

4 entités de zones humides ont été répertoriées, soit environ **0,07% de la surface communale** totale. On rappelle que, sur la même surface de prospection, la prélocalisation de la DREAL donnait 44.55 ha de zones potentiellement humides. L'importance d'affiner les prélocalisations sur le terrain, en prenant en compte l'ensemble des paramètres de reconnaissance, est ici clairement démontrée. Cependant chaque outil de pré localisation a ses avantages et ses inconvénients.

Les zones humides identifiées sont toutes situées en **bordure de la Chenaude** au sud-ouest de la commune au lieu-dit « Curzay » et sont de faible surface (0.1 à 0.3 ha).

L'ensemble des données disponibles sur chaque zone humide est saisi dans le logiciel Gwern. Les caractéristiques décrites ci-dessous sont des synthèses issues de cette base de données.



Sources : IGN BD Ortho, SCAN25, UNIMA  
Réalisation : UNIMA - mai 2019



**Commune de Longèves 17208**

- Repère**
- Limite communale
  - Zone humide du Marais poitevin
- Observation complémentaire**
- \* Engorgement
  - ☞ Puits
- Réseau hydrographique**
- Réseau hydrographique
  - Réseau hydrographique complémentaire (Ajout)
  - Réseau hydrographique complémentaire (Suppression)
- Inventaire**
- Plan d'eau
  - Zone humide
  - Zone inondable
  - Zone non humide à sol hydromorphe
  - Zone non humide à sol hydromorphe et inondable
  - Zone non prospectée

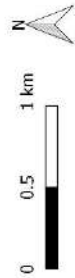


Figure 27 : Carte des zones humides

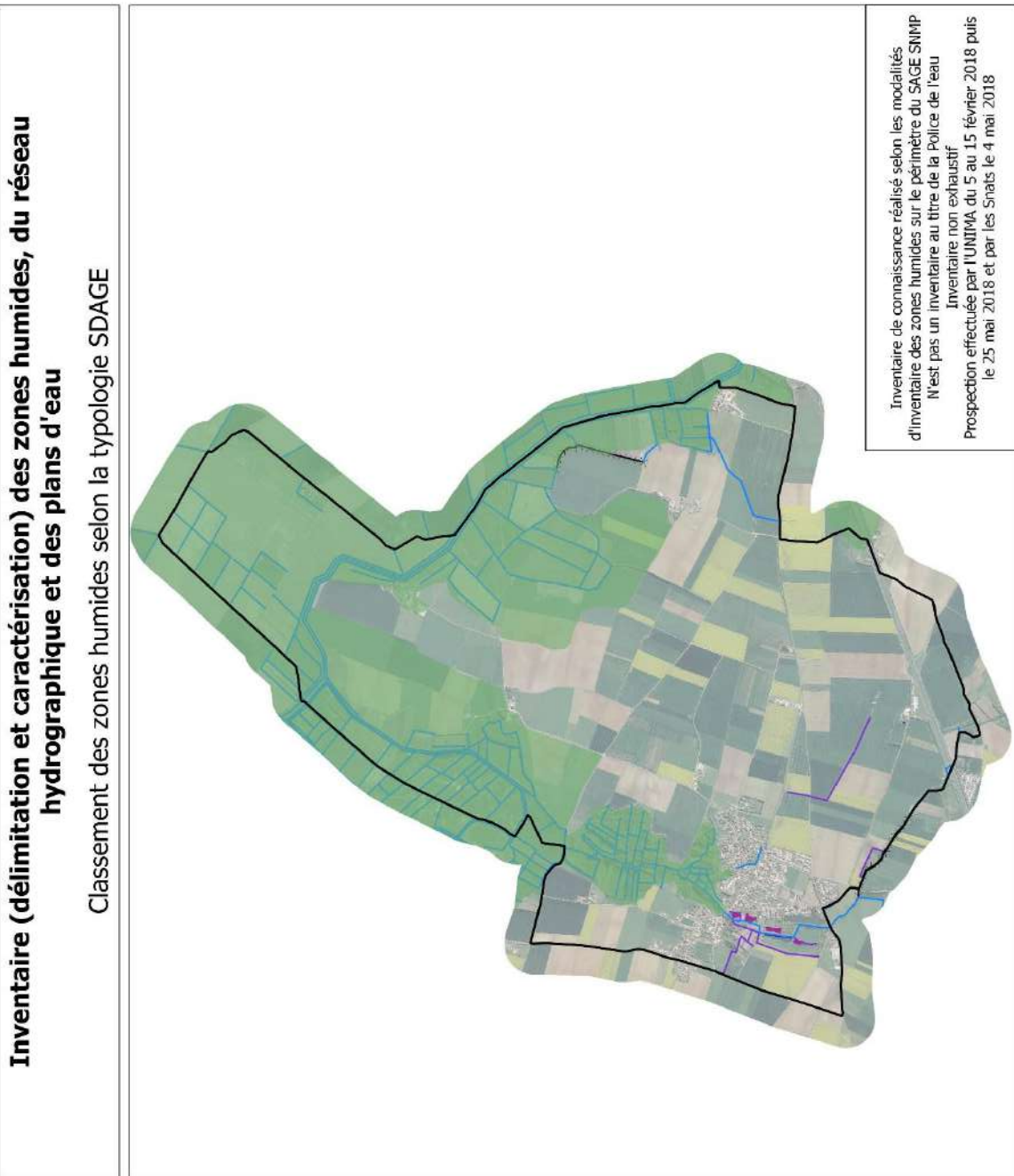


### 5.3.1. Typologie SDAGE

La typologie SDAGE Loire-Bretagne propose 13 grands types de zones humides selon leur localisation dans un bassin versant, tels que précisés précédemment (Cf. chapitre 1.2.2). Cette typologie permet de caractériser les zones humides identifiées sur le territoire.

On note que **100 %** des zones humides sont présentes en **bordures de cours d'eau**.

**Les zones humides se situant le long des cours d'eau** occupent la partie centrale des talwegs (fond de vallée). Elles sont alimentées en eau par la nappe d'accompagnement du ruisseau ou de la rivière et peuvent être inondées (régulièrement dans le cas des zones humides de plaines alluviales). Leur position tampon entre les surfaces terrestres et le réseau hydrographique leur confère un rôle important dans la protection de la qualité de l'eau. Ces zones humides captent en effet une partie des polluants transitant dans les eaux de ruissèlement par adsorption au niveau du sol ou par absorption de la végétation (utilisation des nitrates pour la croissance des végétaux).



Sources : IGN BD Ortho, SCANZE, UNIMA  
Réalisation : UNIMA - mai 2019



**Commune de  
Longèves 17208**

- Repère**
- Limite communale
  - Zone humide du Marais poitevin
  - Plan d'eau
  - Réseau hydrographique
  - Réseau hydrographique complémentaire (Ajout)
  - Réseau hydrographique complémentaire (Suppression)
- Typologie SDAGE**
- Bordure de cours d'eau

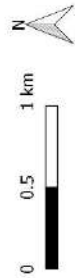


Figure 28 : Typologie SDAGE des zones humides

### 5.3.2. Typologie Corine Biotopes

La typologie CORINE Biotopes est la référence en termes de classification des habitats naturels et semi-naturels présents en Europe. Elle est fondée sur une systématique descriptive de la végétation prise comme indicatrice des conditions du milieu.

La typologie est divisée en 7 grands types d'habitats :

- |                                    |   |
|------------------------------------|---|
| 1. Habitats littoraux et halophile | 5. Tourbières et Marais                     |
| 2. Milieux aquatiques non marins   | 6. Rochers continentaux, éboulis et sables  |
| 3. Landes, fruticées et prairies   | 8. Terres agricoles et paysages artificiels |
| 4. Forêts                          |   |

Suivant cette typologie, les zones humides communales, ainsi que les milieux aquatiques (plans d'eau considérés comme zones non humides) ont pu être classés.

La carte des habitats présents sur les zones humides (et l'atlas joint au rapport) montre une faible diversité de milieux.

De manière synthétique, la répartition des zones humides peut être analysée en fonction des habitats CORINE Biotopes de niveau 1 adapté. Ainsi, près de **69%** des zones humides sont des **prairies** et les **plantations** représentant **31%** de la surface totale.

Tableau 4 : Répartition des zones humides selon la typologie CORINE Biotopes de niveau 1 adapté

Typologie Corine Biotopes (niv.1)	Surface (ha)	Proportion (%)
3. Prairies, fourrés	0.64	69
8. Plantations	0.29	31
<b>Total</b>	<b>0.93</b>	<b>100</b>



Figure 29 : Cartes des zones humides selon la typologie Corine Biotopes de niveau 1 adapté

Toujours selon le code CORINE Biotopes, il est possible d'aller plus loin dans la description des habitats avec le niveau 3 et plus.

Au total, 3 habitats différents ont été inventoriés sur la commune. Le principal type de zone humide inventorié représente à lui seul 50% des zones humides, il s'agit des **pâturages continus**. Ensuite, il s'agit des **plantations de peupliers** avec 31% et les **pâturages densément enherbés** avec 19%.

Dans l'atlas final, les zones humides seront identifiées selon leur code CORINE Biotopes de niveau 3.

Les habitats identifiés sur la commune sont listés et présentés ci-dessous avec leurs caractéristiques et les espèces observées sur le terrain lors de l'inventaire. (Cf. Annexe 11) :

### 38 – PRAIRIES MESOPHILES

Pâturages et prairies fauchées mésophiles des plaines et des montagnes.

#### 38.11 – Pâturages continus : 0.46 ha

Pâturages continus, non interrompus par des fossés d'irrigation.

Deux zones humides sont caractérisées par cet habitat. Elles se situent à « Curzay ».

Tableau 5 : Exemples d'espèces inventoriées au sein de l'habitat 38.11

Nom vernaculaire	Nom latin
Bouton d'or	<i>Ranunculus acris</i>
Brome à deux étamines	<i>Anisantha diandra</i>
Fétuque Roseau	<i>Schedonorus arundinaceus</i>
Frêne élevé	<i>Fraxinus excelsior</i>
Iris fétide	<i>Iris foetidissima</i>
Lysimaque nummulaire	<i>Lysimachia nummularia</i>
Orge sauvage	<i>Hordeum murinum</i>
Pâturin des prés	<i>Poa pratensis</i>



Figure 30 : Prairie pâturée - Curzay

#### 38.13 – Pâturages densément enherbés : 0.18 ha

Prairies abandonnées avec des espèces rudérales

Une zone humide est caractérisée par cet habitat. Elle se situe à « Curzay ».

Tableau 6 : Exemples d'espèces inventoriées au sein de l'habitat 38.13

Nom vernaculaire	Nom latin
Barbarée commune	<i>Barbarea vulgaris</i>
Brachypode des bois	<i>Brachypodium sylvaticum</i>
Brome stérile	<i>Anisantha sterilis</i>
Cerfeuil des bois	<i>Anthriscus sylvestris</i>
Cirse des champs	<i>Cirsium arvense</i>
Fétuque Roseau	<i>Schedonorus arundinaceus</i>
Grande consoude	<i>Symphytum officinale</i>
Patience à feuilles obtuses	<i>Rumex obtusifolius</i>



Figure 31 : Pâturage enherbé - Curzay



## 83 – VERGERS, BOSQUETS ET PLANTATIONS D'ARBRES

### 83.3212 – Autres plantations de peupliers : 0.29 ha

Une zone humide est caractérisée par cet habitat. Elle se situe à « Curzay ».

Tableau 7 : Exemples d'espèces inventoriées au sein de l'habitat 83.3212

Nom vernaculaire	Nom latin
Brachypode des bois	<i>Brachypodium sylvaticum</i>
Cerfeuil des bois	<i>Anthriscus sylvestris</i>
Frêne élevé	<i>Fraxinus excelsior</i>
Gaillet gratteron	<i>Galium aparine</i>
Gouet d'Italie	<i>Arum italicum</i>
Lierre grimpant	<i>Hedera helix</i>
Peuplier du Canada	<i>Populus x canadensis</i>



Figure 32 : Plantation de peupliers - Curzay

### 5.3.3. Evaluation des fonctionnalités des zones humides

Les zones humides inventoriées présentent diverses fonctionnalités et aptitudes mais le bilan global reste mitigé.

Le constat des fonctionnalités varie selon le diagnostic du fonctionnement hydrologique et biologique :

- Les prairies pâturées, représentant la plus grande surface, jouent un rôle d'épuration des eaux, d'autant plus important au regard du contexte essentiellement agricole de la commune.
- Les zones humides plantées ont, en partie, perdu toute fonctionnalité biologique par l'absence de végétation hygrophile. Elles conservent uniquement des fonctions hydrauliques limitées :
  - Régulation naturelle des crues (plaine inondable) ;
  - Protection contre l'érosion (faible sans végétation) ;
  - Stockage des eaux de surface, recharge des nappes, soutien d'étiage limité.

## 5.4. Réseau hydrographique et milieux aquatiques

### 5.4.1. Réseau hydrographique

La commune de Longèves présente un réseau hydrographique constitué de 2 grandes vallées : celle de **La Chenaude** et celle du **Canal du Curé**. On dénombre **38 km** de linéaire (donnée ©IGN BD Topo®).

S'ajoute le réseau complémentaire, souvent temporaire, issu des observations de terrain et représentant environ **2 779.17 mètres linéaires**. Il correspond majoritairement à des fossés en friche (Cf. Figure 27 : Carte des zones humides).

De plus, **1 400.47 mètres linéaires** de fossés présents sur la BD topo IGN **n'ont pas été recensés** sur le terrain.



Dans le cadre de cette étude, il n'est pas fait de distinction entre les cours d'eau et les fossés.



Figure 33 : Fossé en friche– Curzay (Source : UNIMA)

#### 5.4.2. Mares et plans d'eau

Les résultats d'inventaire comptabilisent **2 pièces d'eau** dont un étang artificiel et une réserve bâchée pour une surface totale de **0.34 ha** d'eau libre ne rentrant pas dans l'appellation « zones humides ». Ces pièces d'eau couvrent de petites surfaces (entre 0.01 et 0.3 ha) (Cf. Figure 27 : Carte des zones humides).



Figure 34 : Réserve bâchée – Joliette & étang artificiel – Curzay (Source : UNIMA)

#### 5.5. Observations complémentaires

Lors de l'inventaire de terrain, des éléments en lien avec la dynamique de l'eau ont été relevés. Ainsi ont été identifiés : 5 puits et 6 zones d'engorgement (Cf. Figure 27 : Carte des zones humides).

Le but de l'inventaire n'étant pas d'être exhaustif sur ces éléments, il est possible que certains objets n'aient pas été inventoriés (notamment en ce qui concerne les puits).



Figure 35 : Puits – Curzay & Pouzeau (Source : UNIMA)

## 5.6. Phénomènes hydrauliques

Outre la délimitation des zones humides, l'étude a pour l'objectif d'obtenir des données sur le fonctionnement hydraulique des territoires. A ce titre, lors des réunions, le groupe d'acteurs est questionné sur les différentes manifestations de l'eau qui pourraient s'opérer : ruissellement, remontée de nappe, résurgence, etc. (Cf. Figure 27 : Carte des zones humides).

Les **zones non humides présentant des sols hydromorphes en deçà des limites de l'arrêté** du 24 juin 2008 modifié, car affichant une profondeur d'apparition des traits d'hydromorphie trop importante d'un point de vue réglementaire, représentent une surface totale de **13.33 ha**. Ces secteurs sont situés en bordure de zone humide effective. Les traces observées dans le sol indiquent toutefois que la nappe d'eau est présente en profondeur dans ces parcelles sur des périodes plus ou moins longues. Elles ont ainsi un fonctionnement proche des zones humides. De plus certaines de ces zones sont connectées aux zones humides effectives (zones humides de l'inventaire) et jouent un rôle hydraulique important rendant le recensement de ce type de donnée intéressante. Leur délimitation est moins précise que celles des zones humides et l'outil BdAlti de l'IGN a été utilisé pour les cartographier en plus de l'appréciation de terrain.

En plus du caractère hydromorphe observable en profondeur, certaines zones non humides à sol hydromorphe sont situées sur l'emprise de la zone inondable (l'atlas des zones inondables validé par l'Etat). Elles ont également un rôle important et sont proches du fonctionnement des zones humides. Au total, **les zones non humides à sol hydromorphe et inondables représentent 4.48 ha**.

Les secteurs identifiés comme inondables (d'après l'atlas des zones inondables validé par l'Etat) mais non compris dans les périmètres des zones humides ou des zones non humides à sol hydromorphe sont également pris en compte dans l'inventaire. Les **zones inondables** de la commune représentent **34.14 ha**. Ces zones sont localisées aux alentours des zones humides et également en bordure de réseau hydrographique et de la zone humide du Marais poitevin.

## 5.7. Autres phénomènes

Les données recueillies auprès du groupe d'acteurs dans le cadre de cette étude n'ont pas permis de recenser des parcelles ayant subies des travaux de drainage par drains enterrés.

## 5.8. Bilan de l'inventaire

Le tableau ci-dessous présente les données numériques de l'inventaire des zones humides, du réseau hydrographique, et des plans d'eau de la commune.

Tableau 8 : Synthèse numérique des éléments d'inventaire

Données numériques des résultats de l'inventaire	
Surface communale	1312 ha
Surface de zones humides inventoriées	0.93 ha
Surface totale de zones humides (Marais poitevin et zones humides inventoriées)	514.3 ha
Proportion du total des zones humides par rapport à la surface communale	39 %
Nombre de sondages réalisés	437
Nombres d'entités de zones humides	4
Surface mares/plans d'eau	0.34 ha

## 6. Limites de l'étude et difficultés rencontrées

### 6.1.1. Difficultés liées à la concertation

Aucune difficulté n'a été rencontrée lors de la concertation avec les membres du groupe d'acteurs locaux et les exploitants agricoles. Seules quelques inquiétudes ont été soulevées par les exploitants agricoles notamment sur les conséquences de l'inventaire des zones humides sur les pratiques et les usages en parcelles agricoles et concernant le classement des cours d'eau par la DDTM17.

### 6.1.2. Difficultés liées à la phase de terrain

#### 6.1.2.1. Accès aux parcelles

Les prospections de terrain ont pu se réaliser dans de bonnes conditions. La majorité des zones relevées lors de la phase de préinventaire ont pu être prospectées sans problème particulier à l'exception de certains secteurs. En effet, certaines zones n'ont pas pu être diagnostiqués pour des raisons de sécurité ou d'inaccessibilité (parcelles privées clôturées).

**Au total, 5.18 ha n'ont pas pu être prospectés.** Elles correspondent majoritairement à des parcs et jardins privés ou des prairies pâturées clôturées.

Tableau 9 : Surface et justification des zones non prospectées

Raison de non prospection	Surface (ha)
Parcelle clôturée/Plantation	0.46
Secteur avec bâti	1.41
Secteur avec bâti (Nouvelles constructions)	3.31
<b>TOTAL</b>	<b>5.18</b>

#### 6.1.2.2. Période d'intervention

La période d'intervention sur le terrain (février-mai 2018) a été favorable aussi bien pour la réalisation des sondages pédologiques que pour l'identification des habitats naturels et de la flore. Ainsi aucune difficulté particulière n'a été identifiée.

## 7. Conclusion de l'inventaire

---

### 7.1. Bilan de l'inventaire

Les résultats de l'inventaire, réalisés conformément aux « modalités » validées par la CLE du SAGE Sèvre niortaise Marais poitevin, le 1er juin 2010, ainsi qu'aux critères de définition des zones humides de l'arrêté interministériel du 24 juin 2008, modifié le 1er octobre 2009, établissent que :

- La surface de zones humides inventoriée est de **0.93 ha**, soit environ **0.07%** de la surface communale totale ;
- En tenant compte de la zone humide du Marais poitevin (délimitée par le FMA au 1/25000), la surface de zones humides est de **514.3 ha** soit **39%** de la surface communale totale ;
- Compte tenu du contexte géologique, pédologique, hydrogéologique et hydrographique, les zones humides sont localisées en bordure de cours d'eau ;
- Les zones humides inventoriées présentent des fonctionnalités hydrauliques, épuratrices et biologiques limitées ;
- Environ **69%** des habitats des zones humides répertoriés sont des **prairies pâturées** et près de **31%** des **plantations de peupliers** ;
- Une surface totale de **13.33 ha** a été inventoriée pour les **zones non humides** présentant des **sols hydromorphes** en deçà des limites de l'arrêté du 24 juin 2008.

Les résultats s'accordent plutôt bien avec le ressenti et les connaissances de terrain des acteurs du territoire.

### 7.2. Bilan de la démarche

L'inventaire des zones humides sur la commune de Longèves s'est déroulé dans de bonnes conditions et la démarche définie par le SAGE a bien été respectée.

Afin de mobiliser le savoir local et de sensibiliser les acteurs de la commune, une démarche de concertation a été instaurée. Au total, le groupe d'acteurs locaux s'est réuni à trois reprises et a participé activement au bon déroulement de l'étude.

La période de prospection de terrain, se déroulant de février à avril 2018, a été favorable à l'identification exhaustive d'espèces végétales. De plus, l'inventaire se basant sur les critères de caractérisation de l'arrêté du 24 juin 2008 modifié, de nombreux sondages pédologiques à la tarière ont été réalisés.

Les investigations ont couvert l'ensemble des zones définies lors des réunions de préinventaire, bien que quelques parcelles clôturées n'aient pu être prospectées. Certaines zones ont fait l'objet d'une vérification de terrain afin d'affiner les résultats de l'inventaire, notamment sur :

- Les bordures de la zone humide du Marais poitevin ;
- Les zones non forcément ciblées par le groupe d'acteurs mais indiquées par différentes sources de prélocalisation ;
- Les zones à urbaniser dans le cadre des documents et futurs documents d'urbanisme.

### 7.3. Suites à donner

Cet inventaire permettra à la commune de Longèves une meilleure connaissance et gestion des zones humides présentes sur son territoire, la finalité étant de conserver et de favoriser l'état humide des habitats répertoriés.

Selon les modalités d'inventaire du SAGE, le rendu complet de l'étude se fait sous format papier et informatique, il comprend les documents suivants :

- Format papier (4 exemplaires)
  - Le présent rapport final ;
  - L'Atlas cartographique imprimé à l'échelle 1/7000ème en format A3 ;
  - Une carte des zones humides inventoriées identifiées par le Code CORINE Biotopes de niveau 1 adapté, imprimé au format poster A0 ;
  
- Format informatique (DVD-Rom en 5 exemplaires)
  - Le rapport final de l'étude (format Word et PDF) ;
  - L'Atlas cartographique au 1/7000ème (format. mxd et PDF) ;
  - La base de données Gwern complétée ;
  - La couche SIG point au format shape des éléments ponctuels ;
  - La couche SIG polygone au format shape des zones humides ;
  - La couche SIG polyligne au format shape du réseau hydrographique.

Les différents objectifs du présent inventaire des zones humides sont les suivants :

- Intégration aux documents du SAGE pour une gestion à l'échelle du bassin versant ;
- Intégration dans les documents d'urbanisme (PLU, carte communale, ...).

L'intégration de la présente étude dans les documents d'urbanisme constitue un nouvel élément dont il faut désormais tenir compte pour les différents projets de développement local. Il faudra également prendre en compte les zones « fonctionnelles » au regard de l'eau, qui ne sont pas forcément « zones humides » : remontées de nappes, inondations, etc.



# **Annexe 1**

## **Extrait du SDAGE Loire Bretagne relatif aux zones humides**



## CHAPITRE 8 PRÉSERVER LES ZONES HUMIDES

La préservation des zones humides est un des objectifs de la gestion équilibrée de la ressource en eau mentionnés à l'article L.211-1 du code de l'environnement.

Les zones humides du bassin Loire-Bretagne recouvrent une grande diversité de milieux, depuis les tourbières d'altitude du Massif central jusqu'aux marais rétro-littoraux aménagés par l'homme, en passant par les zones humides alluviales et les grandes régions d'étangs comme la Brenne. Elles ont considérablement régressé au cours des cinquante dernières années. Malgré la prise de conscience amorcée dans le cadre de la loi sur l'eau de 1992, la régression de ces milieux se poursuit.

Les zones humides jouent pourtant un rôle fondamental à différents niveaux :

- ♦ elles assurent, sur l'ensemble du bassin, des fonctions essentielles d'interception des pollutions diffuses, en particulier sur les têtes des bassins versants\* où elles contribuent de manière déterminante à la dénitrification des eaux. Dans de nombreux secteurs, la conservation d'un maillage suffisamment serré de sites de zones humides détermine le maintien ou l'atteinte de l'objectif de bon état des masses d'eau fixé par la directive européenne à l'horizon 2015 ;
- ♦ elles constituent un enjeu majeur pour la conservation de la biodiversité. De nombreuses espèces végétales et animales sont en effet inféodées à la présence des zones humides pour tout ou partie de leur cycle biologique. Certaines zones d'expansion des crues abritent des zones humides qui constituent des paysages spécifiques et des zones privilégiées de frai et de refuge ;
- ♦ elles contribuent, par ailleurs, à réguler les débits des cours d'eau et des nappes souterraines et à améliorer les caractéristiques morphologiques des cours d'eau.

Leur préservation et leur restauration sont donc des enjeux majeurs. Ces enjeux nécessitent de supprimer les aides publiques d'investissement aux activités et aux programmes de nature à compromettre l'équilibre biologique des zones humides, notamment celles qui encouragent le drainage\* et l'irrigation.

Les zones humides sont assimilables à des « infrastructures naturelles », y compris celles ayant été créées par l'homme ou dont l'existence en dépend. Ce titre, elles font l'objet de mesures réglementaires et de programmes d'action assurant leur gestion durable et empêchant toute nouvelle détérioration de leur état et de leurs fonctionnalités.

Les modifications du fonctionnement hydrologique des milieux en lien avec le changement climatique\* pourraient impacter de manière importante la biodiversité et le fonctionnement des zones humides. Une réduction des niveaux d'eau pourrait induire une réduction des surfaces totales de zone humide, l'isolement de ces milieux vis-à-vis de leur ressource en eau ou encore des modifications dans la saisonnalité des cycles de période sèche et humide ou dans le ratio milieux ouverts en pleine eau / milieux fermés. En modifiant ainsi le fonctionnement de ces systèmes, le changement climatique devrait également avoir un impact sur les services que rendent les zones humides, en limitant notamment leur fonction de puits de carbone, leur capacité à écriéer les crues ou au contraire à assurer un rôle de soutien en période d'étiage.

### 8A - Préserver les zones humides pour pérenniser leurs fonctionnalités

La préservation des zones humides contribue à l'atteinte des objectifs de bon état et nécessite d'agir à deux niveaux. Tout d'abord en maîtrisant les causes de leur disparition, en limitant au maximum leur drainage\* ou leur comblement ou leur assèchement. En second lieu au travers des politiques de gestion de l'espace, afin de favoriser et/ou de soutenir des types de valorisation compatibles avec les fonctionnalités des sites, que ce soit sur la ressource en eau ou sur la biodiversité. Ces deux types de mesures constituent un volet prioritaire des Sage, notamment sur les secteurs situés en tête de bassin versant\*.

Les zones humides identifiées dans les Sage sont reprises dans les documents d'urbanisme en leur associant le niveau de protection adéquat.

#### Dispositions

##### 8A-1 Les documents d'urbanisme

#### Les documents supra-communaux (schémas de cohérence territoriale ou SCoT)

Les schémas de cohérence territoriale (SCoT), conformément à l'article L.111-1-1 du code de l'urbanisme, doivent être compatibles avec les objectifs de protection des zones humides prévus dans le Sdage et dans les Sage.

Les établissements publics de coopération intercommunale (EPCI) ou les syndicats de SCoT rappellent, a minima, les objectifs de préservation et orientations de gestion des zones humides définis dans le PAGD des Sage du territoire en application de la disposition 8A-2.

En présence ou en l'absence de Sage, ils sont invités à préciser, dans le document d'orientation et d'objectifs, les orientations de gestion et les modalités de protection qui contribuent à la préservation des zones humides, afin qu'elles puissent être déclinées dans les plans locaux d'urbanisme, ou les documents en tenant lieu, et les cartes communales.

#### Les documents inter-communaux ou communaux (PLU et carte communale)

En l'absence de SCoT, les plans locaux d'urbanisme (PLU) et cartes communales, conformément à l'article L.111-1-1 du code de l'urbanisme, doivent être compatibles avec les objectifs de protection des zones humides prévus dans le Sdage et dans les Sage.

En l'absence d'inventaire précis sur leur territoire ou de démarche en cours à l'initiative d'une commission locale de l'eau, la commune ou l'établissement public de coopération intercommunale élaborant ou révisant son document d'urbanisme est invité à réaliser cet inventaire dans le cadre de l'état initial de l'environnement, à une échelle compatible avec la délimitation des zones humides dans le document.

Les PLU incorporent dans les documents graphiques des zonages protecteurs des zones humides et, le cas échéant, précisent dans le règlement ou dans les orientations d'aménagement et de programmation, les dispositions particulières qui leur sont applicables en matière d'urbanisme. Ces dispositions tiennent compte des fonctionnalités des zones humides identifiées.

### **8A-2** Les plans d'actions de préservation, de gestion et de restauration

En dehors des zonages de marais rétro-littoraux qui font l'objet d'une disposition particulière (8C-1), les commissions locales de l'eau identifient les principes d'action à mettre en œuvre pour assurer la préservation et la gestion de l'ensemble des zones humides visées à l'article L.211-1 du code de l'environnement.

Ces principes d'action sont proportionnés aux enjeux de préservation des zones humides inventoriées (8E-1), qui découlent des services rendus par la zone humide, des usages qui lui sont associés et de son état initial. Ils portent sur la préservation et la gestion des zones humides, voire sur la restauration de zones humides dégradées pour reconquérir des zones humides fonctionnelles. La mise en œuvre de cette disposition est conjointe à la mise en œuvre de la disposition 8E-1.

#### Les plans d'actions de préservation et de gestion

Les leviers d'actions reposent, outre le recours opportun aux documents d'urbanisme (8A-1), sur :

- ♦ des programmes contractuels : convention de gestion, baux ruraux à clauses environnementales, mesures agro-environnementales, contrats territoriaux, contrats Natura 2000... ;
- ♦ des outils réglementaires : zones humides d'intérêt environnemental particulier et zones humides stratégiques pour la gestion de l'eau, ou mesures spécifiques de gestion d'espèces protégées ou d'un site protégé. L'intégration à un site protégé, tel qu'un espace naturel sensible ou un site du Conservatoire du littoral, intervient, après concertation, si les caractéristiques d'habitat s'avèrent incompatibles avec une valorisation économique traditionnelle... ;
- ♦ des outils fiscaux ;
- ♦ l'acquisition foncière.

Les outils réglementaires et l'acquisition foncière présentent un intérêt particulier pour la préservation des zones humides situées dans des territoires à enjeu fort pour l'atteinte du bon état : bassins versants à algues vertes (carte en 10A-1), bassins versants d'alimentation des retenues eutrophisées (3B-1), bassins avec un plafonnement, au niveau actuel, des prélèvements à l'étiage pour prévenir l'apparition d'un déficit quantitatif (7B-3) et zones de têtes de bassin versant\*.

Sous réserve de l'adéquation de ces dispositifs réglementaires aux enjeux identifiés localement par les commissions locales de l'eau, celles-ci identifient les actions nécessaires pour la préservation des zones humides d'intérêt environnemental particulier, ainsi que les servitudes sur les zones humides stratégiques pour la gestion de l'eau, conformément à l'article L.211-12 du code de l'environnement.

Les actions sont mises en place en priorité sur les zones humides que la commission locale de l'eau considère à enjeu fort pour l'atteinte du bon état des masses d'eau et par la préservation de la biodiversité.

#### Les plans de restauration et de reconquête

Dans les territoires où les masses d'eau présentent un risque de non-atteinte des objectifs environnementaux dû au cumul de pressions sur l'hydrologie et de pollutions (macropolluants, nitrates), un enjeu spécifique existe pour la reconquête des fonctionnalités des zones humides, par exemple par la restauration de zones humides dégradées.

Dans ces territoires, les Sage peuvent comporter des actions spécifiques de reconquête des zones humides. Ces actions peuvent consister à remettre en place des zones tampons\*, soit sous forme de récréation de zones humides, soit sous forme de mesures d'aménagement et de gestion de l'espace adaptées.

**8A-3** Les zones humides présentant un intérêt environnemental particulier (article L.211-3 du code de l'environnement) et les zones humides dites zones stratégiques pour la gestion de l'eau (article L.212-5-1 du code de l'environnement) sont préservées de toute destruction même partielle.

Toutefois, un projet susceptible de faire disparaître tout ou partie d'une telle zone peut être réalisé dans les cas suivants :

- ♦ projet bénéficiant d'une déclaration d'utilité publique, sous réserve qu'il n'existe pas de solution alternative constituant une meilleure option environnementale ;
- ♦ projet portant atteinte aux objectifs de conservation d'un site Natura 2000 pour des raisons impératives d'intérêt public majeur, dans les conditions définies aux alinéas VII et VIII de l'article L.414-4 du code de l'environnement.

**8A-4** Les prélèvements d'eau en zone humide, à l'exception de l'abreuvement des animaux, sont fortement déconseillés s'ils compromettent son bon fonctionnement hydraulique et biologique.

Tout site de tourbière arrivant en fin d'exploitation fait l'objet d'une remise en état hydraulique et écologique par l'exploitant et à ses frais.

## **8B - Préserver les zones humides dans les projets d'installations, ouvrages, travaux et activités**

La régression des zones humides au cours des dernières décennies est telle qu'il convient d'agir pour restaurer ou éviter de dégrader les fonctionnalités des zones humides encore existantes et pour éviter de nouvelles pertes de surfaces et, à défaut de telles solutions, de réduire tout impact sur la zone humide et de compenser toute destruction ou dégradation résiduelle. Ceci est plus particulièrement vrai dans les secteurs de forte pression foncière où l'évolution des activités économiques entraîne une pression accrue sur les milieux aquatiques ou dans certains secteurs en déprise agricole.

### **Disposition**

**8B-1** Les maîtres d'ouvrage de projets impactant une zone humide cherchent une autre implantation à leur projet, afin d'éviter de dégrader la zone humide.

À défaut d'alternative avérée et après réduction des impacts du projet, dès lors que sa mise en œuvre conduit à la dégradation ou à la disparition de zones humides, la compensation vise prioritairement le rétablissement des fonctionnalités.

À cette fin, les mesures compensatoires proposées par le maître d'ouvrage doivent prévoir la récréation ou la restauration de zones humides, cumulativement :

- ♦ équivalente sur le plan fonctionnel ;
- ♦ équivalente sur le plan de la qualité de la biodiversité ;
- ♦ dans le bassin versant de la masse d'eau.

En dernier recours, et à défaut de la capacité à réunir les trois critères listés précédemment, la compensation porte sur une surface égale à au moins 200 % de la surface, sur le même bassin versant ou sur le bassin versant d'une masse d'eau à proximité.

Conformément à la réglementation en vigueur et à la doctrine nationale «éviter, réduire, compenser», les mesures compensatoires sont définies par le maître d'ouvrage lors de la conception du projet et sont fixées, ainsi que les modalités de leur suivi, dans les actes administratifs liés au projet (autorisation, récépissé de déclaration...).

La gestion, l'entretien de ces zones humides compensées sont de la responsabilité du maître d'ouvrage et doivent être garantis à long terme.

## 8C - Préserver les grands marais littoraux

Les marais littoraux, notamment ceux situés entre la Vilaine et la baie de l'Aiguillon, représentent des zones humides de grande surface qui ont été créées par l'homme par endiguements successifs au cours des siècles ou par la mise en place d'ouvrages visant à empêcher la mer d'inonder les terres.

Ces espaces constituent le support d'une forte biodiversité de la faune et de la flore, largement dépendante de l'hydromorphologie et de la qualité de l'eau des marais. Ils intègrent, pour la plupart, le réseau européen Natura 2000. Ils contribuent en partie à l'interception des pollutions issues des bassins versants amont. Ces marais sont parcourus par des canaux, étiers et fossés qui constituent le réseau hydraulique et nécessitent une intervention régulière de l'homme pour empêcher leur comblement. Les effets du changement climatique\* sur ces milieux sont difficiles à prévoir, car ceux-ci pourraient faire l'objet de deux processus aux effets inverses : d'une part leur comblement naturel, d'autre part des phénomènes d'érosion et de submersion accentués par un risque d'élévation du niveau de la mer.

Leur exploitation est essentiellement extensive : pâturage, saliculture, bassins conchylicoles... Par endroit des polders aquacoles ou agricoles ont été aménagés.

Le maintien de ces activités est essentiel, car elles contribuent à la préservation du marais par l'entretien tant des parcelles que du réseau hydraulique.

L'adéquation entre les différents usages et les conditions favorables à la biodiversité doit être recherchée en s'appuyant notamment sur une politique agricole adaptée.

### Disposition

**8C-1** Les Sage, dont le périmètre s'étend sur une partie du littoral située entre l'estuaire de la Vilaine et la baie de l'Aiguillon, établissent les zonages de marais rétro-littoraux. Ils délimitent à l'intérieur de chacun d'eux les entités hydrauliques homogènes et ils positionnent les ouvrages hydrauliques de régulation des niveaux d'eau situés en sortie de chacune de ces entités. Par ailleurs, et sous réserve de l'adéquation de ces dispositifs réglementaires aux enjeux identifiés localement par chaque commission locale de l'eau, celle-ci identifie les entités correspondant

aux zones humides d'intérêt environnemental particulier visées à l'article L.211-3 du code de l'environnement et celles correspondant aux zones humides dites stratégiques pour la ressource en eau visées à l'article L.212-5-1 du même code.

Un plan de gestion durable de ces marais est établi et mis en œuvre à l'échelle de chacun de ces zonages. Ce plan contribue à satisfaire d'éventuels objectifs de restauration définis par ailleurs, comme les objectifs des zones protégées ou le plan de gestion de l'anguille. Il est établi en lien étroit avec les gestionnaires et usagers des milieux aquatiques continentaux et marins dépendant du marais, afin de dégager des principes de gestion adaptés et partagés, tenant compte des activités humaines en place (agriculture, aquaculture, conchyliculture...) contribuant à l'entretien courant et à la vie du marais. Une attention particulière est portée à l'articulation du plan de gestion durable avec les documents de gestion de l'espace et des milieux existants (Docob Natura 2000, plans de gestion de réserves...).

Le plan de gestion durable des marais a pour objet la non-dégradation des fonctionnalités du marais et l'atteinte du bon état des masses d'eau, concourant à maintenir la biodiversité du marais et les usages associés. Il prévoit d'éviter :

- ♦ toute nouvelle régression des linéaires de canaux et des surfaces de marais, par des mesures d'entretien du réseau d'étiers et de canaux ;
- ♦ toute nouvelle dégradation des fonctionnalités hydrauliques, en cherchant à maintenir,
  - d'une part les niveaux d'eau permettant le maintien des différentes fonctionnalités du marais, en respectant le régime hydrologique\* naturel des milieux aquatiques associés,
  - et d'autre part des échanges suffisants avec les milieux aquatiques continentaux et marins adjacents (exemple : mesures de gestion coordonnée des ouvrages hydrauliques (chapitre 1), notamment des ouvrages connectant les étiers aux marais, et des mesures de limitation des prélèvements à certaines périodes de l'année (chapitre 7).

Les documents d'urbanisme (8A-1) veillent à la protection suffisante des zones de marais, afin de pérenniser leur existence, leurs fonctionnalités et leurs usages.

## 8D - Favoriser la prise de conscience

La nécessité de conserver et d'entretenir les zones humides et les marais rétro-littoraux n'est pas encore suffisamment bien perçue, à la fois par les riverains et par les autorités locales. Certes, la prise de conscience est amorcée, mais elle se limite encore trop souvent aux enjeux patrimoniaux des zones humides (flore et faune). Les enjeux économiques se rattachant à leur présence sont encore largement sous-estimés, quand ils ne sont pas ignorés.

### Disposition

**8D-1** Les commissions locales de l'eau peuvent compléter leur démarche de connaissance des zones humides et des marais rétro-littoraux par une analyse socio-économique des activités et usages qui en sont dépendants. Cette analyse chiffrée permet d'apprécier les services rendus par ces « infrastructures naturelles » et les coûts évités de mise en place d'infrastructures produisant les mêmes services.

Elle sensibilise à l'intérêt de préserver les zones humides et les marais rétro-littoraux.

Les données déjà disponibles, comme celles produites dans le cadre de l'étude Explore 2070, pourront être utilisées pour inclure, autant que possible, la prise en compte du changement climatique dans cette analyse.

En l'absence de Sage, l'identification des enveloppes de forte probabilité de présence de zones humides et l'inventaire sont conduits par d'autres collectivités publiques en tenant compte, entre autres, des schémas régionaux de cohérence écologique.

## 8E - Améliorer la connaissance

L'efficacité des zones humides, que ce soit en matière de gestion de la ressource en eau ou de biodiversité, dépend de la présence sur le terrain d'un maillage aussi dense que possible de sites interceptant au mieux les écoulements superficiels et souterrains et évitant le cloisonnement des populations végétales et animales sauvages.

Il est nécessaire de localiser les sites existants, de diagnostiquer leur état et d'identifier les fonctions qui s'y rattachent. C'est l'objet de la connaissance des zones humides, qui porte en priorité sur les territoires où la présence des zones humides détermine l'atteinte ou le maintien du bon état des masses d'eau.

La définition des zones humides est précisée par les articles L.211-1-1° et R.211-108 du code de l'environnement.

### Disposition

#### 8E-1 Inventaires

En dehors des zonages de marais rétro-littoraux qui font l'objet d'une disposition particulière (8C-1), les Sage identifient les enveloppes de forte probabilité de présence de zones humides. Ils hiérarchisent ces enveloppes en fonction de l'importance de l'enjeu « zones humides » pour la conservation ou l'atteinte du bon état des masses d'eau et pour la biodiversité.

Cette hiérarchisation tient compte des objectifs environnementaux définis par le Sdage et pourra ainsi s'appuyer sur les zonages des bassins versants où un effort spécifique est requis pour les atteindre : bassins versants à algues vertes (carte en 10A-1), bassins versants d'alimentation des retenues eutrophisées (3B-1), bassins avec un plafonnement, au niveau actuel, des prélèvements à l'étiage pour prévenir l'apparition d'un déficit quantitatif (7B-3), zones de têtes de bassins versants\* prioritaires.

Les Sage réalisent les inventaires précis des zones humides en se basant sur ces enveloppes. S'ils ne sont pas en mesure de toutes les traiter en une seule opération, ils procèdent par étapes successives en commençant par les enveloppes prioritaires.

La commission locale de l'eau peut confier la réalisation de l'inventaire précis des zones humides aux communes ou groupement de communes, tout en conservant la coordination et la responsabilité de la qualité de l'inventaire. Dans ce cas, les inventaires sont réalisés sur la totalité du territoire communal. Une attention particulière est portée aux inventaires des zones humides dans les secteurs à enjeux des PLU (notamment les zones U, et AU). Les inventaires sont réalisés de manière concertée.

À l'occasion du porter à connaissance des documents d'urbanisme, les services concernés de l'État informent les collectivités de l'existence des informations relatives aux zones humides.



## **Annexe 2**

### **Délibération du conseil municipal portant composition du groupe d'acteur**



## DELIBERATION DU CONSEIL MUNICIPAL

Séance du 06/06/2017

L'an deux mil dix-sept le six juin le Conseil Municipal de cette commune, régulièrement convoqué, s'est réuni au nombre prescrit par la loi, dans le lieu habituel de ses séances, sous la présidence de M. Patrick BLANCHARD, maire

NOMBRE DE MEMBRES
En exercice : 15
Présents : 12
Absents : 3
Nombre de suffrages exprimés :
Pour : 12
Contre : 0
Abstentions : 0

### Etaient présents :

M. BLANCHARD Patrick, Mme BOUTIN Marlène, M. CODOGNET Jean-Gaël, M. FERRET Bruno, Mme FERRON Sylvie, M. LECORGNE Dominique, Mme LEGER Jacqueline, M. MACAUD Claude, Mme METRAS Mireille, M. POMAREDE Luc, M. SIMON Olivier, Mme VANHOUTTE Amélie

### Procuration(s) :

### Etai(ent) absent(s) :

M. BERTHELOT Philippe

### Etai(ent) excusé(s) :

M. MEMON Stéphane, M. REDON Lionel

A été nommé(e) comme secrétaire de séance : Mme VANHOUTTE Amélie

Date de convocation  
29/05/2017

Date d'affichage  
...././...

Acte rendu exécutoire après  
dépôt en Préfecture le :

...././...

et publication du :

...././...

### OBJET : INVENTAIRE DES ZONES HUMIDES

Groupe d'acteurs locaux- Complément à la délibération du 28 mars 2017

Dans le cadre de l'inventaire des zones humides, la commune de LONGEVES a mis en place un groupe d'acteurs locaux chargé d'accompagner la démarche dudit inventaire, réalisé par un bureau d'études spécialisé. Ce groupe doit être complété.

Après en avoir délibéré, sur proposition de Monsieur le Maire, le Conseil Municipal, à l'unanimité de ses membres présents, désigne comme membres complémentaires du groupe d'acteurs locaux pour l'inventaire des zones humides :

Un élu : M. MACAUD Claude

Deux agriculteurs : M. SERANDON-LASSALLE Stéphane et M. POUPARD Laurent,

Un agriculteur dont le siège d'exploitation est extérieur à la commune : M. SOUCHET Laurent (Dompierre sur mer)

Un représentant de la LPO 17

Un chasseur : M. DURAND Daniel

et un pêcheur : M. LEMBERT Germain,

Un représentant de la Fédération de la Charente-Maritime pour la Pêche et la Protection du Milieu Aquatique

Un représentant de la CLE ou de la cellule animation de la CLE

Un représentant de la CDC Aunis Atlantique : M. SERVANT Jean-Pierre , Président

**Composition du groupe d'acteurs locaux pour l'inventaire des zones humides**

M. BLANCHARD Patrick, maire  
M. DULPHY Joël, Syndicat de rivière  
M. CODOGNET Jean-Gaël, élu  
M. MACAUD Claude, élu  
M. BERTHELOT Philippe, agriculteur et élu  
M. SERANDON-LASSALLE Stéphane, agriculteur  
M. POUPARD Laurent, agriculteur  
M. SOUCHET Laurent, agriculteur dont le siège d'exploitation est à Dompierre sur mer  
M. BOUJU Jean-Louis, ancien agriculteur ayant la mémoire de l'avant remembrement  
Un représentant de la LPO 17  
M. DURAND Daniel, chasseur  
M. GORIAUD Philippe, représentant de l'association communal de chasse  
M. LEMBERT Germain, pêcheur  
Un représentant de la Fédération de la Charente-Maritime pour la Pêche et la Protection du Milieu Aquatique  
M. NORMAND Claude, représentant d'une association de randonneurs

M. DRAPRON Eric, représentant de la propriété foncière  
Un représentant de la CLE ou de la cellule animation de la CLE  
Un représentant de l'agence française de la biodiversité (ONEMA)  
M. SERVANT Jean-Pierre, Président, représentant la Communauté de Communes Aunis Atlantique

Ainsi délibéré les jours, mois et an que dessus.  
Ont signé au registre les membres présents.  
Pour extrait certifié conforme.  
Fait à LONGEVES le 12 juin 2017  
Le Maire,



## **Annexe 3**

### **Compte-rendu de la réunion de lancement du groupe d'acteurs locaux**







Réunion de présentation au groupe d'acteurs locaux  
de la commune de  
**Longèves (17208)**  
le 25 septembre 2017

## Inventaire (délimitation et caractérisation) des zones humides, du réseau hydrographique et des plans d'eau

Maître d'ouvrage  
Communauté de Communes Aunis  
Atlantique (CDC AA)



Assistant à maîtrise  
d'ouvrage  
Institution Interdépartementale du Bassin  
de la Sèvre Niortaise (IBSN), structure  
porteuse du SAGE SNMP



Financiers  
Agence de l'Eau Loire Bretagne  
Conseil Régional Nouvelle Aquitaine



Prestataire  
UNIMA



Commune  
Longèves (17208)



### SOMMAIRE

1. Introduction.....	2
2. Pourquoi faire l'inventaire des zones humides ?.....	3
3. Les zones humides.....	3
3.1 Définition de l'objet d'étude : les « zones humides » .....	3
3.2 Les trois critères pour identifier la zone humide .....	3
3.3 Une diversité de type de zone humide.....	4
4. Démarche d'inventaire des zones humides .....	4
4.1 Démarche de concertation et de communication.....	4
4.2 Méthodologie d'inventaire .....	5
5. Eléments de discussion .....	6
6. Bilan de la délimitation planche par planche .....	7
7. Remarques générales du GAL .....	7
8. Bilan cartographique de la concertation.....	8
9. Suite de la démarche .....	8
10. Annexes .....	10

### 1. Introduction

La première réunion du groupe d'acteurs locaux a eu lieu le 25 septembre 2017 et a réuni 13 personnes à la mairie de Longèves (voir annexe 1 – feuille de présence). Le groupe d'acteurs a été validé en conseil municipal le 6 juin 2017.

La réunion s'est tenue dans de très bonnes conditions, avec une bonne participation des différents acteurs, lors des échanges en commun et lors des ateliers de travail sur les cartes de prélocalisation.



Présentation lors de la 1<sup>ère</sup> réunion du groupe d'acteurs locaux

Ouverture de la séance par M. le Maire de Longèves qui laisse ensuite la parole à Marlène PICHON-LEROY (M.P.L.).

M.P.L. rappelle les objectifs de la présente réunion, qui est en premier lieu de réunir les différents acteurs locaux afin qu'ils puissent prendre connaissance de l'étude qui va se réaliser sur leur territoire, en prenant le soin de rappeler toutes ses composantes, depuis son origine, son contexte, les différents éléments techniques et de concertation mis en œuvre, son déroulement jusqu'à sa restitution et sa prise en compte dans les documents d'urbanisme. Dans un second temps, l'objectif est de solliciter la connaissance du territoire des acteurs locaux afin d'aider le bureau d'études à *pré-identifier* les zones humides potentielles et ainsi faciliter la démarche d'inventaire.

M.P.L. propose l'ordre du jour suivant :

- Pourquoi réaliser un inventaire des zones humides sur la commune ?
- Présentation de l'objet de l'étude : définition, types et fonctions des zones humides au sein du territoire
- Présentation de la démarche d'inventaire (démarche / méthodologie – Expertise de terrain)
- Analyse planche par planche de l'atlas cartographique de pré-localisation des zones humides afin de vérifier avec l'ensemble des membres, la validité de cette pré-délimitation.

## 2. Pourquoi faire l'inventaire des zones humides ?

La réalisation et l'intégration de l'inventaire des zones humides est obligatoire dans le cadre du PLUIH en cours d'élaboration sur la CDC Aunis Atlantique. La commune est invitée à annexer l'inventaire des zones humides au document d'urbanisme et d'adopter un classement adéquat des parcelles concernées par des zones humides pour préserver ces dernières d'une éventuelle urbanisation.

Il est rappelé que le Schéma d'Aménagement et de Gestion de l'Eau (SAGE) est une déclinaison du SAGE (Schéma Directeur d'Aménagement et de Gestion de l'Eau) Loire-Bretagne à l'échelle d'un « petit » bassin-versant. La Commission Locale de l'Eau (CLE) du SAGE Sèvre Niortaise - Marais Poitevin (SNMP) demande à ce qu'un inventaire des zones humides soit réalisé à l'échelon communal et a produit pour cela un document de référence (« Modalités d'inventaire des zones humides sur le périmètre du SAGE SNMP ») qui définit la démarche et méthodologie à suivre pour la réalisation de l'inventaire.

Cet inventaire permet ainsi de répondre aux dispositions du SAGE car les zones humides participent à la dynamique de l'eau à l'échelle des bassins versants et leur préservation est considérée d'intérêt général par la loi sur le développement des territoires ruraux de 2005.

## 3. Les zones humides

### 3.1 Définition de l'objet d'étude : les « zones humides »

La Commission Locale de l'Eau du SAGE SNMP (CLE SNMP) a souhaité utiliser le cadre offert par la réglementation, c'est-à-dire la définition d'une zone humide donnée par la loi sur l'eau de janvier 1992 modifiée en 2006. Ainsi, les zones humides sont définies comme :

« les terrains exploités ou non, habituellement inondés ou gorgés d'eau douce, salée ou saumâtre, de façon permanente ou temporaire ; la végétation, quand elle existe, y est dominée par des plantes hygrophiles pendant au moins une partie de l'année » (art. L.211-1 du code de l'environnement).

La présence d'eau dans le sol est l'élément déterminant dans l'existence de zones humides.

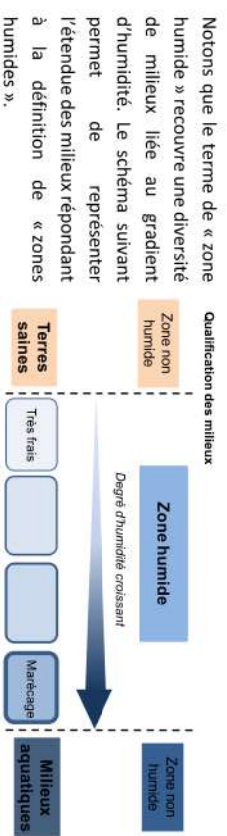
### 3.2 Les trois critères pour identifier la zone humide

Une zone humide est un espace caractérisé par au moins une ou plusieurs de ces grandes caractéristiques (Cf article L.211-1 du code de l'environnement) :

- **Présence d'eau** : les sols sont engorgés et/ou inondés de manière temporaire ou permanente
- **Présence de sols hydromorphes** : observation de traces d'hydromorphie (traces d'oxydo-réduction, en lien avec la présence de fer dans le sol).
- **Présence d'une végétation hygrophile** adaptée aux conditions particulières de ces milieux.

Ces critères sont précisés et encadrés par un arrêté ministériel du 24 juin 2008, modifié le 1er octobre 2009.

<sup>1</sup> Ce document est téléchargeable sur <http://www.gesteau.eaufrance.fr/sage> et <http://www.sevre-niortaise.fr/thematiques-bassin-versant-zones-humides.3.html>



### 3.3 Une diversité de type de zone humide

Les zones humides peuvent recouvrir une diversité de milieux :

- les roselières
- les prairies humides
- les marais
- les boisements humides
- les peupleraies
- des grandes cultures drainées

## 4. Démarche d'inventaire des zones humides

L'inventaire est destiné à mieux connaître les zones humides du territoire : il s'agit d'un inventaire de connaissance relativement précis (échelle 1/7 000<sup>m</sup>), visant à mieux comprendre la dynamique de l'eau et le fonctionnement des zones humides à l'échelle du bassin versant.

La CLE SNMP a émis le souhait d'élaborer une démarche et méthodologie unique, qui s'applique pour l'ensemble des communes du bassin versant (démarche inscrite dans les « Modalités d'inventaire des zones humides ») et a fait le choix de procéder à un inventaire des zones humides commune par commune avec mise en place d'un groupe d'acteurs locaux dans chaque commune et une phase d'expertise de terrain.

En plus de l'inventaire des zones humides, l'étude va s'intéresser aux marais, plans d'eau et au réseau hydrographique étroitement lié aux zones humides. Le réseau hydrographique est identifié sans chercher à le qualifier et à distinguer les fossés des cours d'eau et les plans d'eau ne seront pas identifiés comme étant des « zones humides ».

### 4.1 Démarche de concertation et de communication

Il s'agit d'un processus essentiel dans toute cette démarche d'inventaire de connaissance, puisqu'il est important que celles et ceux qui souhaitent s'exprimer puissent le faire dans le cadre des réunions d'acteurs locaux ou tout au moins, être représentés. Le groupe d'acteurs locaux a été désigné par le conseil municipal en répondant au cadre « normalisé » imposé par la Commission Locale de l'Eau permettant ainsi de réunir dans un même groupe de travail des représentants des différents usagers du territoire.

Egalement, les acteurs locaux sont bien souvent les acteurs gestionnaires des zones humides et ainsi, du fait de leur connaissance du territoire, ils constituent une source d'information essentielle sur les zones humides à l'échelle communale en ce qui concerne leur localisation, leur fonctionnement (inondation – fréquence et durée) et leur histoire, etc.



## 4.2 Méthodologie d'inventaire

### 4.2.1 PHASE DE PRE-LOCALISATION DES ZONES HUMIDES

La phase de pré-localisation est un moyen de définir et de délimiter les zones humides à prospecter. Cette phase s'effectue à l'échelle du bassin-versant et consiste donc à identifier sur le territoire les secteurs à forte probabilité de présence des zones humides, afin d'optimiser les phases de terrain.

#### Les principales sources d'information à disposition :

- ❖ Agrocampus de Rennes : modèle numérique de terrain basé sur la topographie et mettant en avant les fonds de vallon où les eaux d'écoulement sont susceptibles de se concentrer.
- ❖ Pré-localisation de la DREAL Poitou Charente établie par lecture de photographies aériennes.
- ❖ Carte des pâtis (Etat-major) : anciens pâturages potentiellement humides qui étaient identifiés du fait de sols peu portants sur ces parcelles.
- ❖ Indice de confiance de présence de zones humides (IC IIBSN) élaboré par croisement de données structurelles (cartes géologiques et remontées de nappes (BRGM), pédologiques (IGCS)...) qui exprime une probabilité de présence de zones humides. Cet outil permet de donner une tendance sur la commune.
- ❖ Autres données issues de la lecture de carte IGN (plan d'eau, réservoir, lavoir, source, retenue d'eau...).
- ❖ Limite du périmètre des boisements ONF et/ou de la zone humide du Marais poitevin (ZHMP).
- ❖ Limite de la zone inondable connue.
- ❖ Parcelles ouvertes à l'urbanisme (données fournies par la Cdc AA à partir des documents d'urbanisme exécutoire, cela ne présage pas du contenu du futur PLU) au regard de la constructibilité de la parcelle).

Il est précisé que dans un contexte calcaire, la pré-localisation Agrocampus surestime généralement le contour des zones humides potentielles. Elle permet toutefois de faire ressortir les zones d'écoulements préférentiels de l'eau et de faire réagir les acteurs locaux.

### 4.2.2 PHASE D'INVENTAIRE ET EXPERTISE DE TERRAIN

Il s'agit d'identifier et délimiter grâce à une investigation de terrain les zones humides, c'est-à-dire les emprises qui seraient caractéristiques pour soit le critère de végétation et/ou de sol.

L'inventaire ne sera pas réalisé sur les zones imperméabilisées, ni même sur les espaces inclus dans la ZH du MP (délimitation FMA) ou les secteurs boisés gérés par l'ONF.

Le premier critère utilisé pour identifier une zone humide est le critère pédologique. Les sondages du sol sont effectués à l'aide d'une tarière à main qui permet une exploration du sol jusqu'à 80 cm de profondeur. On distingue 3 grands types de sols hydromorphes : sol rédoxique, sol réductique et histosols. Il est expliqué qu'un sol gorgé d'eau, de façon temporaire ou permanente, présente des traces caractéristiques dites traces d'hydromorphie. Ces traces sont issues des mouvements du fer dans le sol.

Lorsqu'un sol est gorgé d'eau de façon permanente ou quasi permanente, l'oxygène est chassé et les conditions deviennent anoxiques (absence d'oxygène). Le fer est alors réduit, il devient soluble dans l'eau et quitte la matrice du sol entraînant une décoloration grisâtre du sol appelée déferfriqueation. Nous sommes alors en présence d'un sol réductique.

En revanche, lorsque les niveaux d'eau fluctuent dans le sol (engorgement temporaire par l'eau), le fer dissous est oxydé et se dépose sous forme de traces orangées de rouille. Il s'agit de sol rédoxique.

Les histosols traduisent quant à eux un engorgement permanent. Ils sont issus d'une accumulation de matière organique qui n'est pas décomposée en l'absence de l'action de la microflore fongique et bactérienne (inhibée par l'absence d'oxygène dans le sol - sols gorgés d'eau).

On considère qu'un sol est caractéristique de zone humide si les traces d'hydromorphie **apparaissent dans les 25 premiers centimètres du sol** et si elles recouvrent **plus de 5% de la surface de l'horizon observé**.

Le deuxième critère est le critère végétation. Si une zone présente une végétation typique de zone humide (habitats selon la typologie Corine Biotope listés dans l'arrêté du 24 juin 2008) ou si le **recouvrement en espèces indicatrices de zones humides** (listées dans ce même arrêté) est **supérieur à 50%**, celle-ci peut être classée en zone humide.

**Un seul de ces critères suffit à définir une zone humide.**

La délimitation sur le terrain est faite selon la méthode suivante :

- 1- Observation ou non de la végétation caractéristique de zones humides
- 2- Réalisation d'un sondage profond afin de caractériser le sol étudié
- 3- Déplacement au niveau de la limite de la zone humide supposée et vérification à l'aide de sondages supplémentaires.

*NB : si le sondage réalisé se trouve au-delà de la limite supposée et qu'il est caractéristique d'une zone humide, les sondages se poursuivent jusqu'à l'obtention d'un sondage non caractéristique (cela peut demander aux techniciens de sortir des prélocalisations présentées en réunion et donc entraîner une délimitation supérieure de la zone humide vis-à-vis de la prélocalisation).*

### 4.2.3 PHASE DE CARACTERISATION

L'ensemble des données recueillies sur les zones humides de la commune (flore, pédologie, fonctionnement, pré-localisation...) sera renseigné dans une base de données géoréférencée qui est le logiciel GWERN ; cette base de données sera livrée à la commune une fois l'inventaire terminé.

Ce logiciel gratuit et élaboré par le Forum des Marais Atlantiques (FMA) pourra être téléchargé gratuitement par la commune auprès du FMA.

## 5. Eléments de discussion

Monseigneur le Maire demande si une zone classée en zone humide devient inconstructible.

Raphaël Chemin (R.C.) répond que non mais construire en zone humide implique de compenser les impacts. L'objectif reste d'éviter la construction en zone humide.

Monseigneur le Maire demande quels sont les impacts d'un classement d'une zone agricole en zone humide.

M.P.L. répond qu'il n'y a pas d'impact concernant l'usage du sol, notamment la mise en culture.

François JOSSE (F.J.) rappelle que, depuis 1992, les zones humides sont soumises à la Loi sur l'eau à travers les projets OTA (Installation, Ouvrages, Travaux, Activités) notamment pour les travaux de drainage ou de remblaiement (surface >1 ha) ou à déclaration (surface comprise entre 0,1 ha et 1ha)). Cet inventaire n'empêche pas un porteur de projets de réaliser systématiquement un dossier loi sur l'eau s'il désire réaliser des travaux sur le territoire de la

commune ; ces derniers étant situés ou non au niveau d'une zone humide inventoriée. Un nouvel inventaire, beaucoup plus précis, devra être réalisé au niveau de la parcelle devant faire l'objet de travaux d'aménagement.

Il ajoute qu'il n'y a pas de nouvelles contraintes au niveau de l'exploitation du sol et donc des pratiques agricoles des parcelles.

L'inventaire des zones humides permet au législateur et aux contrôleurs de mieux faire appliquer la loi.

Laurent POUJARD (L.P.) demande ce qu'il se passe dans le cas où un permis de construire a été attribué sur une parcelle laissée en friche depuis et qui a été classée en zone humide car des joncs sont apparus. F.J. répond qu'à partir du moment où le permis de construire a été attribué, la construction est autorisée. L'inventaire des zones humides est valable à l'avenir. L'inventaire des zones humides ne remet pas en cause le permis de lotir mais dans le cadre d'un inventaire de connaissance, l'information du zonage humide doit cependant apparaître sur les cartes.

Éric DRAPRON (E.D.) demande si l'inventaire est réalisé sur les parcelles privées.

F.J. répond que les parcelles privées de petites emprises (jardins clôturés, etc.) sont classées en « zone non prospectée ». En cas de projet de construction sur une parcelle non prospectée, il faudra prouver que l'on n'est pas en zone humide.

E.D. explique que lors des curages de fossés, les vases sont déposés dans le champ, des traces de rouilles seront donc forcément trouvées.

R.C. répond que les sondages sont éloignés des fossés, pour éviter ce genre d'écueil.

## **6. Bilan de la délimitation planche par planche**

Lors de la réunion, les groupes d'acteurs ont analysé, annoté et commenté les planches des atlas de pré-localisation. Celles-ci sont passées en revue une à une.

Quelques thèmes généralement abordés, planche par planche :

- Zones humides
- Zones d'affleurement de nappe
- Peupleraies
- Sources, fontaines, lavoirs
- Mares, plans d'eau, réservoirs
- Zones drainées
- Zones inondables
- Zones de perte (infiltration)
- Fossés réceptacles d'eaux naturelles
- Captages d'eau potable
- Zone de passage d'eau en période de forte pluviométrie

L'ensemble des informations recueillies sont présentées sur l'atlas des dres d'acteurs en annexe.

## **7. Remarques générales du GAL**

Le groupe d'acteurs locaux était quasi au complet et a fait preuve d'implication lors de la phase de travail cartographique.

## **8. Bilan cartographique de la concertation**

Sur la base des différentes indications transmises par les membres du groupe d'acteurs locaux lors de la 1ère réunion de présentation et des données supplémentaires issues de sources diverses, une carte de « pré-inventaire des zones humides » a été élaborée par commune (cf. ci-après).

Elle se lit comme une carte de chateur, c'est-à-dire que plus les couleurs sont foncées et plus la probabilité d'être en zone humide est forte. Cette carte est un document de travail pour la phase terrain, elle dit les secteurs qui seront prospectés en priorité, ce qui n'exclut pas de prospecter en dehors si cela s'avère nécessaire.

L'expertise de terrain qui va suivre aura pour finalité de confirmer ou d'infirmer ces informations et de les affiner si nécessaire.

## **9. Suite de la démarche**

La réunion du GAL2 aura lieu le vendredi 6 octobre à 9h30.

La réunion avec les exploitants agricoles de la commune de Longèves aura lieu le mardi 12 octobre à 14h30.



# Inventaire (délimitation et caractérisation) des zones humides, du réseau hydrographique et des plans d'eau

## Carte de préinventaire

Document de travail

**Commune de Longèves 17208**

- Limite communale
- Réseau hydrographique
- Pièce d'eau

**Zonages non concernés par l'étude**

- Zone humide du Plan de Prévention (délimitée par la FEMA)

**Prélocalisations des zones humides (surfaces)**

- Terrain verticalement à valoir (transmis par la CDC AA)
- Probabilité faible
- Probabilité faible - à vérifier
- Probabilité moyenne
- Probabilité forte

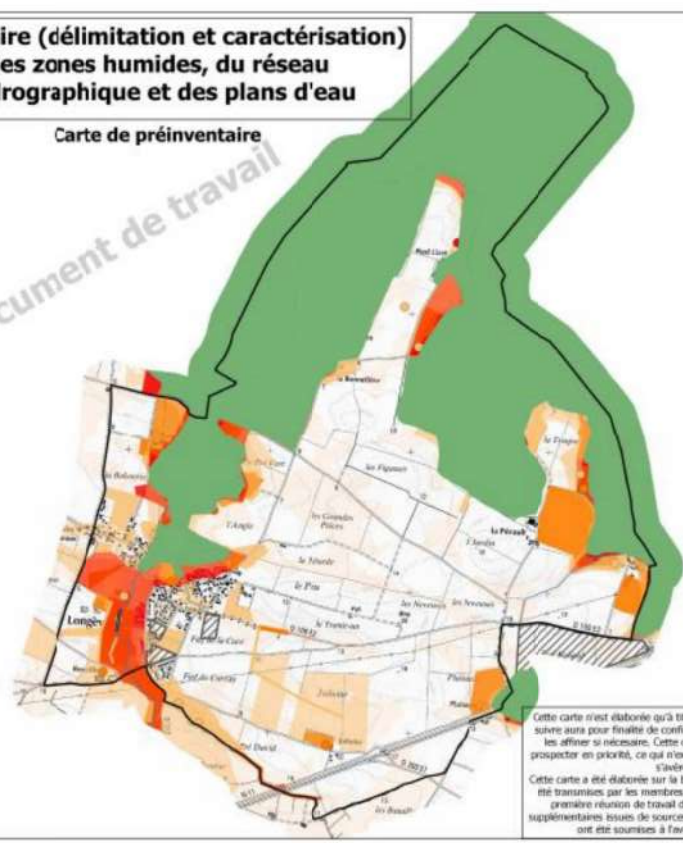
**Prélocalisations des zones humides (points)**

- Probabilité faible - à vérifier
- Probabilité moyenne
- Probabilité forte

**Prélocalisations des zones humides (linéaires)**

- Probabilité faible - à vérifier
- Probabilité moyenne

0 250 500 750 1000 m



Cette carte n'est élaborée qu'à titre indicatif. L'opportunité de terrain qui va suivre aura pour finalité de confirmer ou infirmer ces informations et de les affiner si nécessaire. Cette carte définit les secteurs qui seront à prospecter en priorité, ce qui n'exclut pas de prospecter en dehors si cela s'avère nécessaire.

Cette carte a été élaborée sur la base des différentes informations qui ont été transmises par les membres du groupe d'acteurs locaux lors de la première réunion de travail du 25 septembre 2017. Des données supplémentaires issues de sources diverses y figurent également. Celles-ci ont été soumises à l'avis du groupe d'acteurs locaux.

Source : IGN BD Topo, IGN BD Car 2, BRGM, DRGAL, DDTM 17, données du groupe d'acteurs locaux, AgroCampus de Rennes, Commune de Longèves  
Réalisation : LABORA - septembre 2017



NOM – PRENOM	STRUCTURE	MAIL
1 Fabrik BETHARA	Seine-Normandie	fabrik@seine-normandie.fr
2 Claude PAUL	Association à Longueville	claude.paul@longueville.fr
3 NORMAND Claude	Em.k. Randonnée globale	claudenormand@orange.fr
4 Bouye Jean-Philippe	Amis de l'épave de Normandie	jean-philippe.bouye@orange.fr
5 GEORGHIO Pauline	Préfecture de la Seine-Maritime	georghio.pauline@seine-maritime.fr
6 BERTHELOT Pauline	Payenne et les environs	berthelot.pauline@orange.fr
7 DARRON ENRICH	Parc naturel régional de Normandie	darron.enrich@orange.fr
8 ROYARD Laurent	Physiologie des paysages	royard.laurent@orange.fr
9 DUBRYDEL	Spécialiste SIG et cartographie	dubrydel@orange.fr
10 CHELIN Raphaël	CDC 44	raphael.chelin@orange.fr
11 JOSSE François	Association CIE SURP	josse.francois@orange.fr

**Inventaire des zones humides à l'échelon communal**  
 SAGE Seine-Normandie – Mézière-Boisville  
 Commune de Longueville  
 Réunion 1 du Groupe d'acteurs locaux  
 le 25/09/2017

**Sommaire**

- Contexte de l'inventaire
- Définition et intérêt des zones humides
- Démarche de concertation
- Méthodologie de terrain
- Suites à donner à l'inventaire
- Passage en revue de l'atlas planche par planche

**I. Contexte de l'inventaire**

Maitre d'ouvrage : CDC Aunis Atlantique  
 → élaboration du PLUH avec obligation d'y intégrer un inventaire des zones humides en lien avec politique de l'eau  
 Assistanç à maîtrise d'ouvrage : IIRSN, animation du SAGE  
 → accompagnement/cadrage de l'inventaire  
 Prestataire : UNIMA  
 → animation et réalisation de l'inventaire sur les 17 communes

**L'UNIMA – l'équipe projet**

Appel à candidatures

**I. Contexte de l'inventaire**

**I. Contexte de l'inventaire**

Le SAGE : déclinaison locale de la politique de l'eau

**Déclinaison**

- Municipalité
- Assemblée Communale de l'Eau
- Commission Locale de l'Eau
- Comité de bassin
- Etat
- Europe

**Système d'Organisation de l'Eau**

Schéma Directeur et de Gestion de l'Eau SAGE  
 Plan de Gestion de l'Eau  
 Directive européenne Cadre sur l'Eau 2000

**ZH = Importants pour gestion ressource en eau**

**BON ETAT des milieux de l'eau**

Loi sur l'eau et les Milieux Aquatiques 30 décembre 2006  
 Directive européenne Cadre sur l'Eau 2000



## I. Contexte de l'inventaire

Démarche constituant une réponse aux enjeux du SAGE

Connaître et comprendre pour mieux gérer

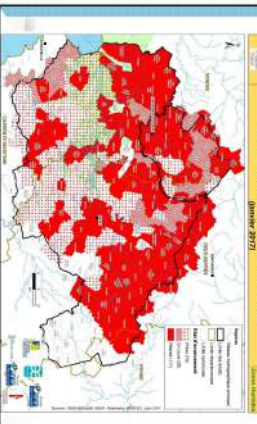
**Inventaire de connaissance**

ZH du Marais poitevin déjà cartographié par l'AMA (1999)



## I. Contexte de l'inventaire

Etat d'avancement des inventaires de zones humides



## II. Définition et intérêts

# Définition et intérêts des zones humides

## II. Définition et intérêts

### Définition

➤ Nombreuses définitions scientifiques et juridiques (nationales, internationales...)

La Loi sur l'eau de 1992 :

« **terres, exploitées ou non, habituellement inondées ou gorgées d'eau douce, salée ou saumâtre de façon permanente ou temporaire ; la végétation, quand elle existe, y est dominée par des plantes hydrophiles pendant ou moins une partie de l'année.** »

Élément déterminant et « moteur » = EAU dans le SOL

## II. Définition et intérêts

Selon le code de l'environnement (L211-1)



La présence d'eau - les sols sont engorgés, d'eau de façon permanente ou temporaire

**cela se traduit par :**

➔ La présence de sols caractéristiques ; observation de traces d'hydromorphie

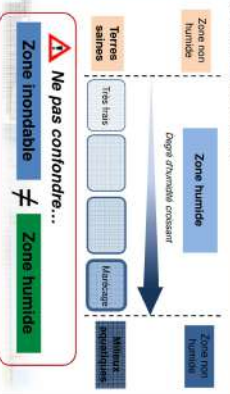
➔ **Critère persistants et observable sous l'année**

➔ La végétation hygrophile : plantes adaptées aux milieux humides comme les joncs, la salicaria, les saules, les aulnes...

Complété par un arrêté ministériel du 24 juin 2008 modifié.

## II. Définition et intérêts

Qu'est-ce qu'une **ZONE HUMIDE** ?



## II. Définition et intérêts

Exemples de zones humides : roselières



## II. Définition et intérêts

Exemples prairies humides



## II. Définition et intérêts

Exemples de boisements humides



## II. Définition et intérêts

Exemples terres agricoles et paysages artificialisés



➔ « Terres humides » répondant aux critères définis par la réglementation (arrêté du 24 juin 2008 modifié)

## II. Définition et intérêts

Exemples de zones humides : terres agricoles et paysages artificialisés



➔ « Terres humides » répondant aux critères définis par la réglementation (arrêté du 24 juin 2008 modifié)

## II. Définition et intérêts

Cas des plans d'eau



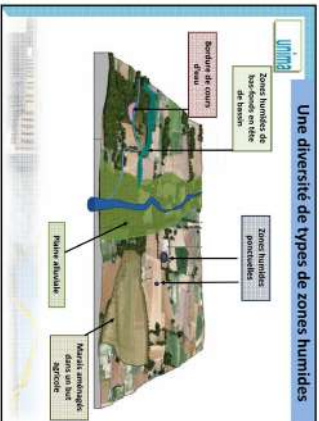


II. Définition et intérêts

Typologie des zones humides



Une diversité de types de zones humides

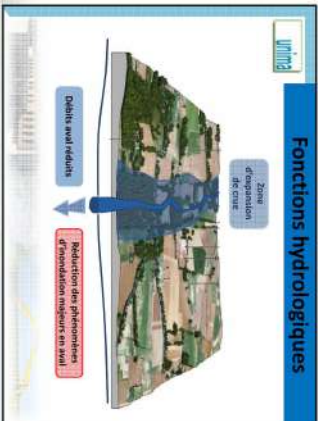


II. Définition et intérêts

Une diversité de FONCTIONS pour des Services rendus...



Fonctions hydrologiques



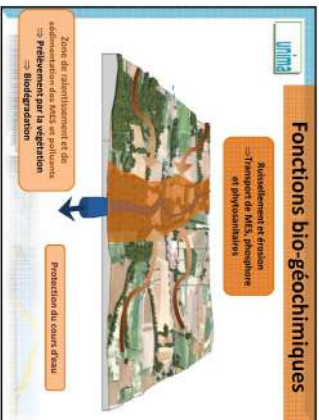
Fonctions hydrologiques



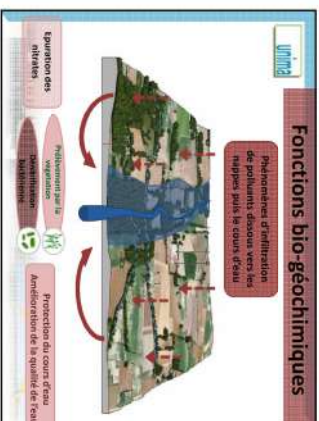
Fonctions hydrologiques



Fonctions bio-géochimiques



Fonctions bio-géochimiques



Fonctions biodiversité




III. Démarche de concertation

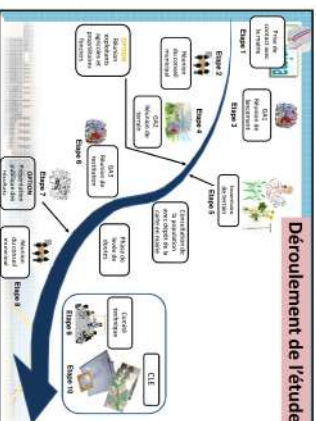
Démarche de concertation



Une démarche intégrée



Déroulement de l'étude



### Rôle des communes

- Constitution du Groupe d'Acteurs Locaux (GAL)
  - Convocation des membres du groupe d'acteurs
  - Courriers aux exploitants agricoles
  - Mise à disposition de l'Atlas pour la consultation
- Communication** la plus large possible :
- Articles de journaux avant les phases clés de l'inventaire
  - Article dans le bulletin communal
  - Affichage en mairie
  - Site internet de la commune
  - ...

### Rôle du groupe d'acteurs locaux

- ⇒ **Exprimer** les différents points de vue sur le territoire communal, sur les zones humides
- ⇒ Nous aider à **identifier, pré-délimiter, caractériser** les zones humides, leur **mode de gestion**
- ⇒ Nous aider à mieux **comprendre le fonctionnement** des zones humides (inondations, fréquence, surface, saisonnalité, entrées / sorties d'eau)
- ⇒ ...

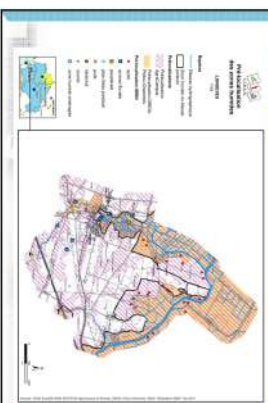
## Méthodologie d'inventaire

- Pré-localisation
- Inventaire de terrain

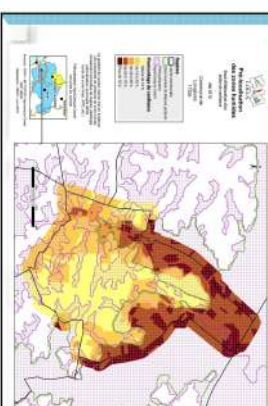
### Pré-localisation :

- Cartes pédologique et géologique
- Outils de prélocalisations
- Dires du groupe d'acteurs

### Pré-localisation des zones humides



### Pré-localisation des zones humides



### Inventaire de terrain

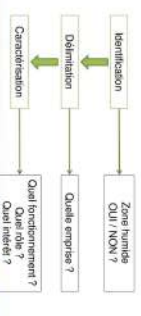
- Identification
- Délimitation
- Caractérisation

### IV. Méthodologie de terrain

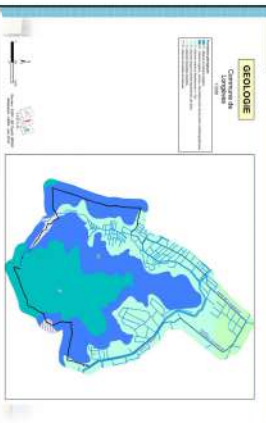
#### Etape 5 : Inventaire de terrain

Méthode de recensement des zones humides basée sur :

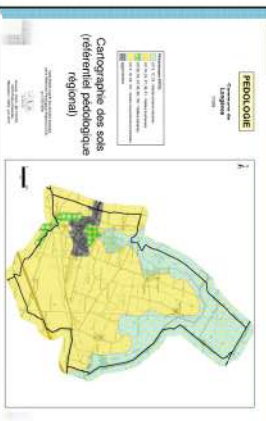
- Définition réglementaire
- Arrêté du 24 juin 2008 modifié



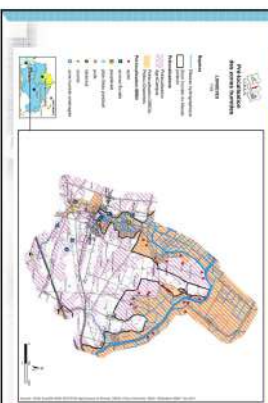
### Pré-localisation des zones humides



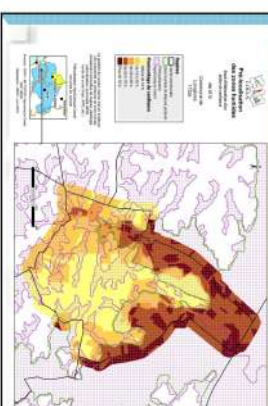
### Pré-localisation des zones humides



### Pré-localisation des zones humides



### Pré-localisation des zones humides



### IV. Méthodologie de terrain

#### Etape 5 : Inventaire de terrain / identification

critère végétation



### IV. Méthodologie de terrain


#### Etape 5 : Inventaire de terrain / identification critère sol





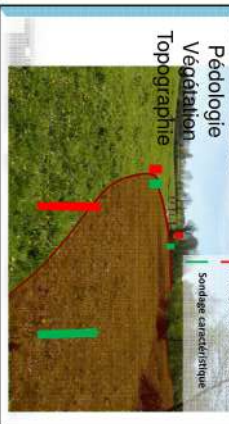
#### IV. Méthodologie de terrain

**Etape 5 : Inventaire de terrain / Identification critère sol**  
 Rapport des outils de critère sol arrêté du 24 Juin 2008 (modifié) : nécessité d'obtenir une hydromorphie (3 à 5 %) entre 0 et 25 cm



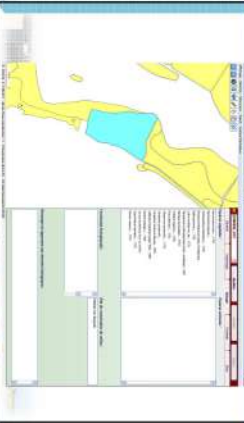
#### IV. Méthodologie de terrain

**Procédure de délimitation**



#### IV. Méthodologie de terrain

**Saisie des données sur le logiciel GWERN**



#### IV. Méthodologie de terrain

**Rendu de l'étude**

- ✓ Cartographie des zones humides :
  - Atlas (planche par planche) au format A3 - 1/7000"
  - Carte (entière) au format poster A0
- ✓ Rapport (format papier)
- ✓ Documents au format numérique (DVD) :
  - Base de données GWERN
  - Fichiers cartographie
  - Photos
  - Rapports
  - Comptes-rendus de réunion
  - Courries
  - Cartes / Atlas

#### V. Les suites de l'inventaire

**Inventaire communal des zones humides finalisé**


- ✓ Intégration **totale** dans les documents d'urbanisme (PLUH)
  - ✓ Attribution des **zonages adéquats** sur la base du diagnostic finalisé : 'N, Np, Ni, A, Ap, Ai, ...'
- Choix des **élus** / appui de la cellule animation SAGE

#### VI. Analyse de l'atlas planche par planche

- ❖ Constitution de sous-groupes selon le nombre de participants
- ❖ Recueil d'informations à l'écrit planche par planche

#### VI. Analyse de l'atlas planche par planche

- ❖ Zones humides
- ❖ Zones d'affouement de nappe
- ❖ Peupleraies
- ❖ Sources, fontaines, lavoirs
- ❖ Mares, plans d'eau, réservoirs
- ❖ Zones drainées
- ❖ Zones inondables (étendue et fréquence)
- ❖ Zones de perte
- ❖ Fossés réceptacle d'eaux naturelles
- ❖ Captages eau potable et aire d'alimentation
- ❖ ...



#### Declaration / Autorisation IOTA

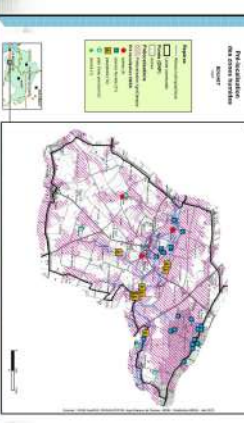
Pétitionnaire avec un projet IOTA

**Loi sur l'eau**

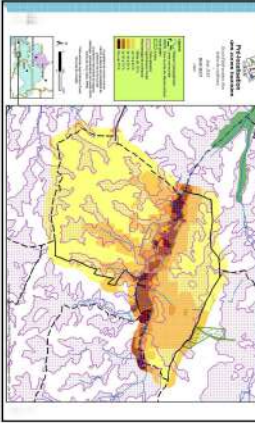
✓ C'est au **pétitionnaire de vérifier la présence de zones humides** sur l'emprise de son projet ou environnement

Exemples de projets : drainage, exhaussement, affoulement, eaux pluviales, asèchement ...

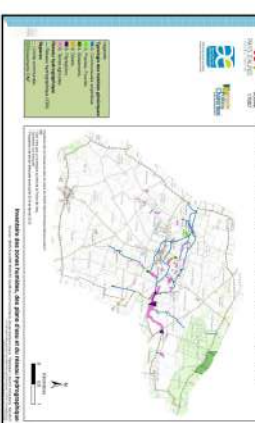
#### Exemple sur Bouhet



#### Exemple sur Bouhet



#### Exemple sur Bouhet



- Limite communale
- Réseau hydrographique
- Picked'eau
- Zone inondable

**Zonages non concernés par l'étude**


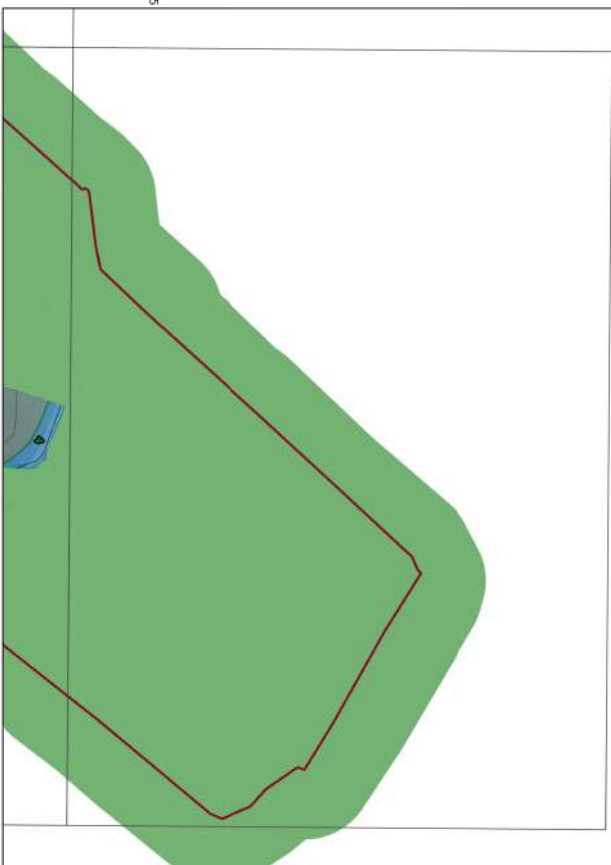
- Zone humide au Marais poitevin (dénommé par le PMA)

**Prélocalisations**

- Prélocalisation des zones humides
  - Indices de confiance DIBSN -> =16,5
  - DREAR
  - Piles de l'état-major
  - Zones à urbaniser

**Dires d'acteurs**

- Eléments ponctuels
- Eléments linéaires
- Eléments surfaciques



# Document de travail

Cette carte n'est élaborée qu'à titre indicatif. L'expertise de terrain qui va suivre aura pour finalité de confirmer ou infirmer ces informations et de les affiner si nécessaire. Cette carte délimite les secteurs qui seront à prospecter en priorité, ce qui n'exclut pas de prospecter en dehors si cela s'avère nécessaire.

Cette carte a été élaborée sur la base des différentes informations qui ont été transmises par les membres du groupe d'acteurs locaux lors de la première réunion de travail du 23 septembre 2017. Des données supplémentaires ont été ajoutées et ont été soumises à l'avis du groupe d'acteurs locaux.

id	commentaires	id	commentaires

- Limite communale
- Réseau hydrographique
- Picked'eau
- Zone inondable

**Zonages non concernés par l'étude**

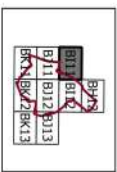
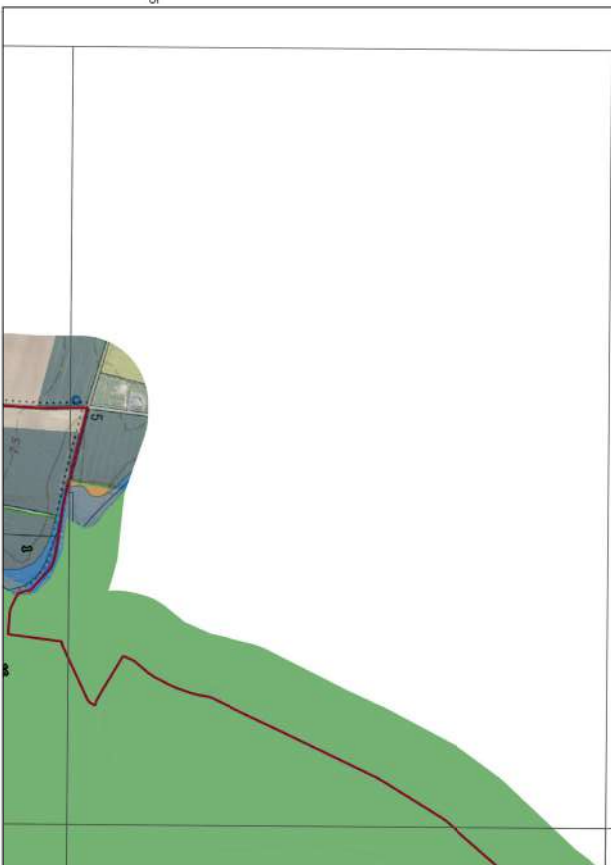
- Zone humide au Marais poitevin (dénommé par le PMA)

**Prélocalisations**

- Prélocalisation des zones humides
  - Indices de confiance DIBSN -> =16,5
  - DREAR
  - Piles de l'état-major
  - Zones à urbaniser

**Dires d'acteurs**

- Eléments ponctuels
- Eléments linéaires
- Eléments surfaciques



# Document de travail

Cette carte n'est élaborée qu'à titre indicatif. L'expertise de terrain qui va suivre aura pour finalité de confirmer ou infirmer ces informations et de les affiner si nécessaire. Cette carte délimite les secteurs qui seront à prospecter en priorité, ce qui n'exclut pas de prospecter en dehors si cela s'avère nécessaire.

Cette carte a été élaborée sur la base des différentes informations qui ont été transmises par les membres du groupe d'acteurs locaux lors de la première réunion de travail du 23 septembre 2017. Des données supplémentaires ont été ajoutées et ont été soumises à l'avis du groupe d'acteurs locaux.

id	commentaires	id	commentaires



- Limite communale
- Réseau hydrographique
- Pèce d'eau
- Zone inondable

- Zonages non concernés par l'étude**
- Zone humide au Marais potevin (détachée par le PHA)

**Prélocalisations**

- Prélocalisation des zones humides
  - Indices de confiance DIBSN -> =16,5
  - DREAL
  - Pêles de l'Etat-Hydr
  - Zones à urbaniser

**Dres d'acteurs**

- Eléments ponctuels
- Eléments linéaires
- Eléments surfaciques



# Document de travail

Cette carte n'est élaborée qu'à titre indicatif. L'expertise de terrain qui va suivre aura pour finalité de confirmer ou infirmer ces informations et de les affiner si nécessaire. Cette carte définit les secteurs qui seront à prospecter en priorité, ce qui n'exclut pas de prospecter en dehors si cela s'avère nécessaire.

Cette carte a été élaborée sur la base des différentes informations qui ont été transmises par les membres du groupe d'acteurs locaux lors de la première réunion de travail du 23 septembre 2017. Des données supplémentaires (notamment des données de terrain) sont évidemment celles-ci ont été soumises à l'avis du groupe d'acteurs locaux.

id	commentaires
4	zone de marais
5	zone de marais
6	patte, pas humide, grès rouge
21	début vallon agronomique à vérifier

id	commentaires
2	source
23	station drainage, pompe + fosse
24	baie

- Limite communale
- Réseau hydrographique
- Pèce d'eau
- Zone inondable

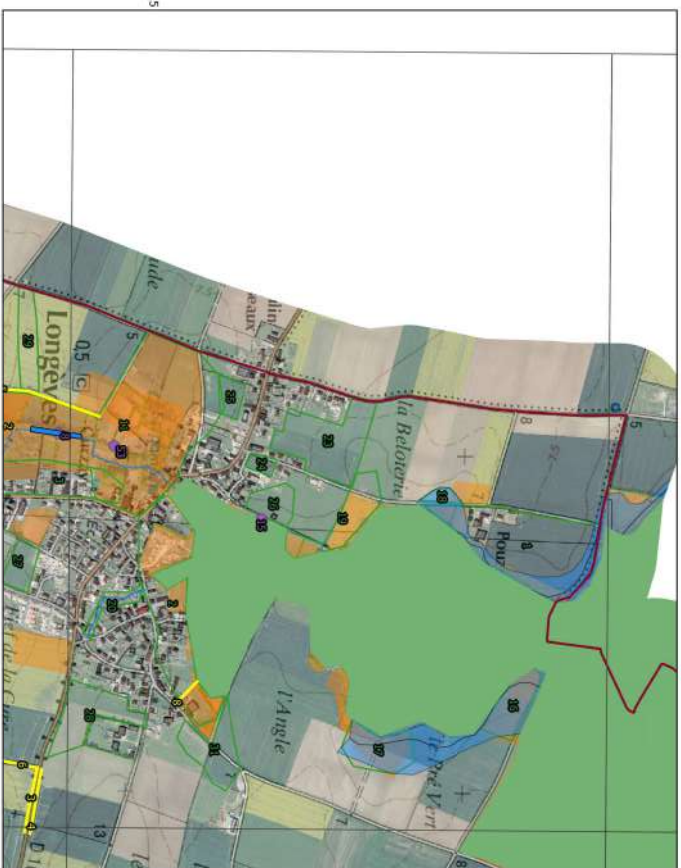
- Zonages non concernés par l'étude**
- Zone humide au Marais potevin (détachée par le PHA)

**Prélocalisations**

- Prélocalisation des zones humides
  - Indices de confiance DIBSN -> =16,5
  - DREAL
  - Pêles de l'Etat-Hydr
  - Zones à urbaniser

**Dres d'acteurs**

- Eléments ponctuels
- Eléments linéaires
- Eléments surfaciques



# Document de travail

Cette carte n'est élaborée qu'à titre indicatif. L'expertise de terrain qui va suivre aura pour finalité de confirmer ou infirmer ces informations et de les affiner si nécessaire. Cette carte définit les secteurs qui seront à prospecter en priorité, ce qui n'exclut pas de prospecter en dehors si cela s'avère nécessaire.

Cette carte a été élaborée sur la base des différentes informations qui ont été transmises par les membres du groupe d'acteurs locaux lors de la première réunion de travail du 23 septembre 2017. Des données supplémentaires (notamment des données de terrain) sont évidemment celles-ci ont été soumises à l'avis du groupe d'acteurs locaux.

id	commentaires
5	fosse profond
8	fosse

id	commentaires
13	tranche fluviale
27	tranche fluviale

id	commentaires
1	secteur rematé en 1982, zone probablement humide en marge de la 24 du Marais potevin
2	secteur potentiellement humide, avant la création du lotissement de la 24 du Marais potevin
3	secteur potentiellement humide
4	secteur bas, terre tourbeuse, ça palange parfois mais secteur humide
11	secteur non inondé, nappes très superficielles, secteur humide
16	zone de débordement de l'eau en provenance de Venasse
17	secteur non humide mais inondable
18	pas inondable
19	zone inondable en cas de pluie, eau sur terrain zone de marais
20	présence d'eau parfois
21	probleme urbanisme à vérifier
24	déjà creusé à vérifier pour l'urbanisme
25	déjà creusé à vérifier pour l'urbanisme
26	probleme urbanisme à vérifier
27	probleme urbanisme à vérifier
28	point bas en prolongement du marais potevin à vérifier



- Limite communale
- Réseau hydrographique
- Pique d'eau
- Zone inondable

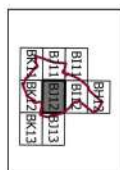
- Zonages non concernés par l'étude**
- Zone humide au Marais potevin (délimitée par le PMA)

**Prélocalisations**

- Prélocalisation des zones humides
- Indices de confiance IBSN -> =16,5
- DREAL
- Pêles de l'état-major
- Zones à urbaniser

**Dires d'acteurs**

- Eléments ponctuels
- Eléments linéaires
- Eléments surfaciques



## Document de travail

Cette carte n'est élaborée qu'à titre indicatif. L'expertise de terrain qui va suivre aura pour finalité de confirmer ou infirmer ces informations et de les affiner si nécessaire. Cette carte délimite les secteurs qui seront à prospecter en priorité, ce qui n'exclut pas de prospecter en dehors si cela s'avère nécessaire.

Cette carte a été élaborée sur la base des différentes informations qui ont été transmises par les membres du groupe d'acteurs locaux lors de la première réunion de travail du 25 septembre 2017. Des données supplémentaires ont été ajoutées et les dires d'acteurs ont été vérifiés. Ceux-ci ont été soumis à l'avis du groupe d'acteurs locaux.

id	commentaires
7	pas humide, pas d'eau
8	précipité d'eau dans le secteur
9	baies, secteur potentiellement humide
21	point bas à vérifier

id	commentaires
1	fosse rarement en eau, eau pluviale

id	commentaires
2	source humide
3	fosse d'eau partiel

- Limite communale
- Réseau hydrographique
- Pique d'eau
- Zone inondable

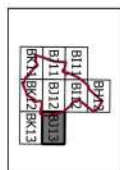
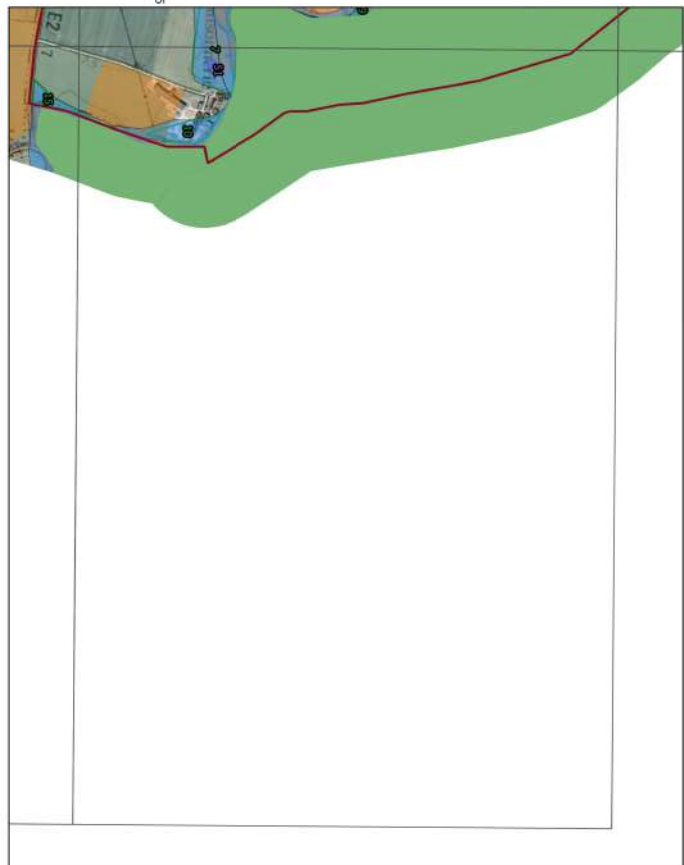
- Zonages non concernés par l'étude**
- Zone humide au Marais potevin (délimitée par le PMA)

**Prélocalisations**

- Prélocalisation des zones humides
- Indices de confiance IBSN -> =16,5
- DREAL
- Pêles de l'état-major
- Zones à urbaniser

**Dires d'acteurs**

- Eléments ponctuels
- Eléments linéaires
- Eléments surfaciques



## Document de travail

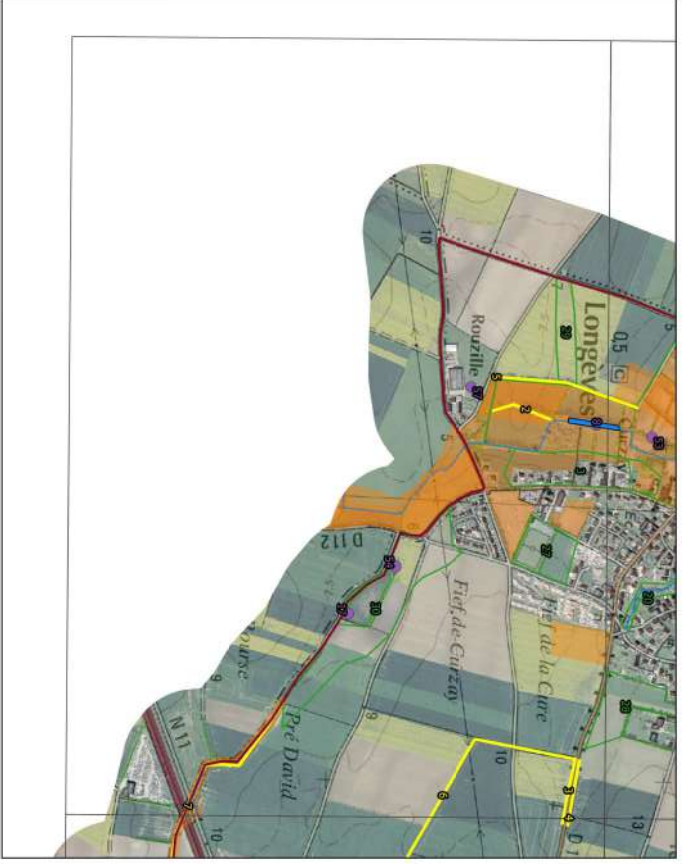
Cette carte n'est élaborée qu'à titre indicatif. L'expertise de terrain qui va suivre aura pour finalité de confirmer ou infirmer ces informations et de les affiner si nécessaire. Cette carte délimite les secteurs qui seront à prospecter en priorité, ce qui n'exclut pas de prospecter en dehors si cela s'avère nécessaire.

Cette carte a été élaborée sur la base des différentes informations qui ont été transmises par les membres du groupe d'acteurs locaux lors de la première réunion de travail du 25 septembre 2017. Des données supplémentaires ont été ajoutées et les dires d'acteurs ont été vérifiés. Ceux-ci ont été soumis à l'avis du groupe d'acteurs locaux.

id	commentaires
7	pas humide, pas d'eau
8	précipité d'eau lors de grandes crues
9	secteur non humide, pas d'eau

id	commentaires
51	puits

- Limite communale
  - Réseau hydrographique
  - Pèce d'eau
  - Zone inondable
- Zonages non concernés par l'étude**
- Zone humide au Karas potevin (définies par le PMA)
  - Précalssifications
  - Indices de confiance IBSN -> =16,5
  - DREAL
  - Pêes de l'Etat-Hydr
  - Zones à urbaniser
- Dres d'acteurs**
- Eléments ponctuels
  - Eléments linéaires
  - Eléments surfaciques



## Document de travail

Cette carte n'est élaborée qu'à titre indicatif. L'expertise de terrain qui va suivre aura pour finale de confirmer ou infirmer ces informations et de les affiner si nécessaire. Cette carte définit les secteurs qui seront à prospecter en priorité, ce qui n'exclut pas de prospecter en dehors si cela s'avère nécessaire.

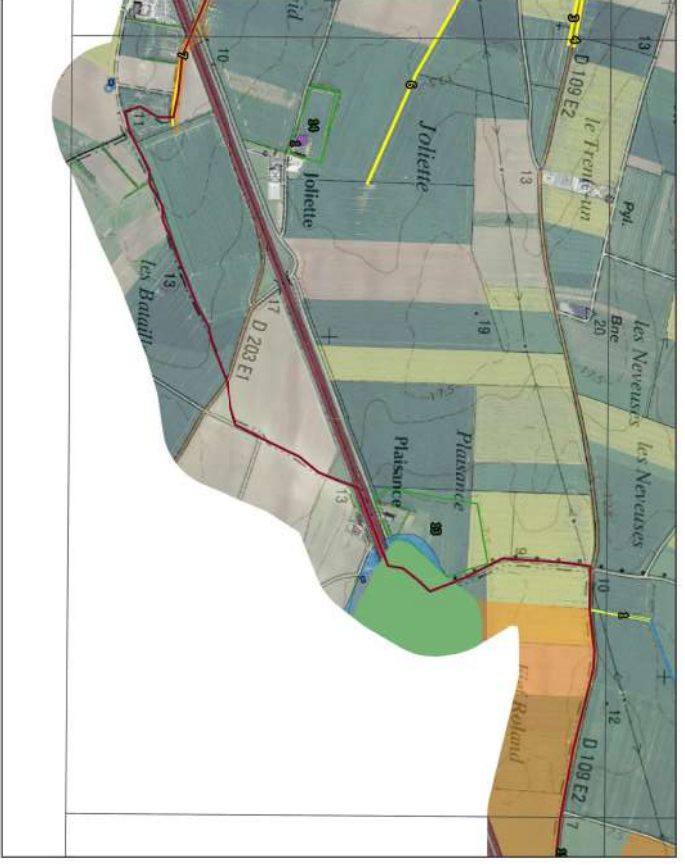
Cette carte a été élaborée sur la base des différentes informations qui ont été transmises par les membres du groupe d'acteurs locaux lors de la première réunion de travail du 23 septembre 2017. Des données supplémentaires ont été ajoutées et les données ont été vérifiées. Celles-ci ont été soumises à l'avis du groupe d'acteurs locaux.

id	commentaires
2	secteur potentiellement humide
3	secteur bas, terre tourbeuse, 09 patilage partiel mais secteur humide
11	aménagement inondé, nappe très superficielle, secteur humide, lituvon
12	couverts
21	proche urbanisme à vérifier
22	proche urbanisme à vérifier
23	proche urbanisme à vérifier
24	axe d'écoulement à vérifier
25	axe d'écoulement à vérifier en prolongement au manoir portevin

id	commentaires
2	fosse bouche ruisseau en eau
3	fosse
4	fosse
5	fosse profond
6	fosse sur butte, jamais en eau
7	fosse qui ne s'écoule pas

id	commentaires
6	étang artificiel plein (1 ha) débordé partiel (drains bouchés) / éco
12	annexe fluide
24	annexe fluide
25	étang

- Limite communale
  - Réseau hydrographique
  - Pèce d'eau
  - Zone inondable
- Zonages non concernés par l'étude**
- Zone humide au Karas potevin (définies par le PMA)
  - Précalssifications
  - Indices de confiance IBSN -> =16,5
  - DREAL
  - Pêes de l'Etat-Hydr
  - Zones à urbaniser
- Dres d'acteurs**
- Eléments ponctuels
  - Eléments linéaires
  - Eléments surfaciques



## Document de travail

Cette carte n'est élaborée qu'à titre indicatif. L'expertise de terrain qui va suivre aura pour finale de confirmer ou infirmer ces informations et de les affiner si nécessaire. Cette carte définit les secteurs qui seront à prospecter en priorité, ce qui n'exclut pas de prospecter en dehors si cela s'avère nécessaire.

Cette carte a été élaborée sur la base des différentes informations qui ont été transmises par les membres du groupe d'acteurs locaux lors de la première réunion de travail du 23 septembre 2017. Des données supplémentaires ont été ajoutées et les données ont été vérifiées. Celles-ci ont été soumises à l'avis du groupe d'acteurs locaux.

id	commentaires
1	secteur encaissé, terre de grès, point bas, zone inondable, dans
13	point bas qui subit les intempéries

id	commentaires
1	fosse ruisseau en eau, eau pluviale
3	fosse
4	fosse
6	fosse sur butte, jamais en eau
7	fosse qui ne s'écoule pas

id	commentaires
6	mares privées

- Limite communale
- Réseau hydrographique
- Pèce d'eau
- Zone inondable

**Zonages non concernés par l'étude**

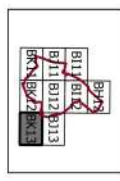
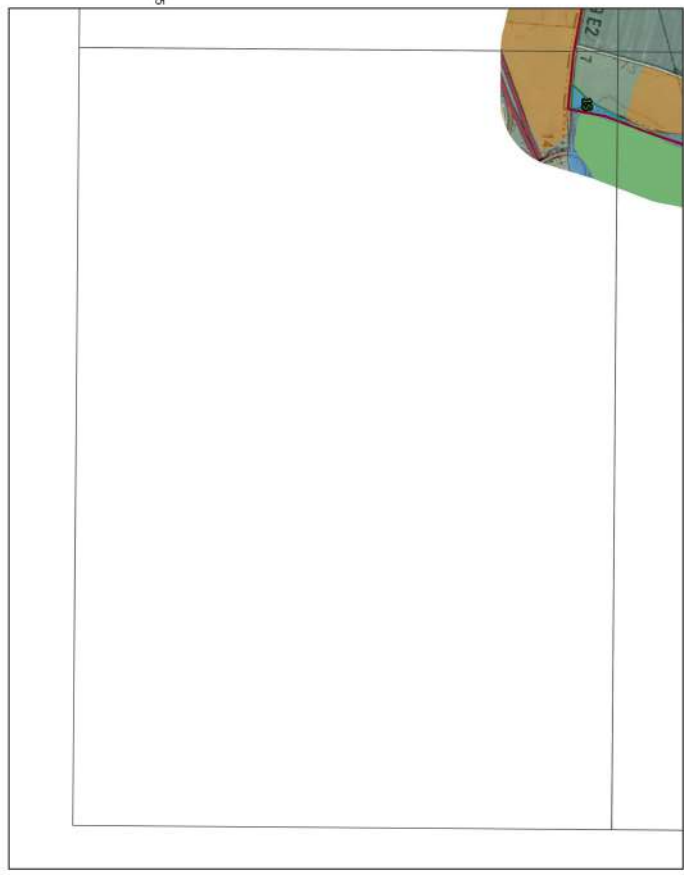
- Zone humide au Karas potevin (délimitée par le PMA)

**Prélocalisations**

- Prélocalisation des zones humides
- Indices de confiance IBSN -> =16,5
- DREAL
- Pats de l'Etat-Hogler
- Zones à urbaniser

**Dires d'acteurs**

- Elements ponctuels
- Elements linéaires
- Elements surfaciques



id	commentaires
15	secteur non humide, pas d'eau

id	commentaires

id	commentaires

# Document de travail

Cette carte n'est élaborée qu'à titre indicatif, l'expertise de terrain qui va suivre aura pour finalité de confirmer ou infirmer ces informations et de les affiner si nécessaire. Cette carte définit les secteurs qui seront à prospecter en priorité, ce qui n'exclut pas de prospecter en dehors si cela s'avère nécessaire.

Cette carte a été élaborée sur la base des différentes informations qui ont été transmises par les membres du groupe d'acteurs locaux lors de la première réunion de travail du 23 septembre 2017. Des données supplémentaires ont été ajoutées et certaines ont été supprimées. Ces-ci ont été soumises à l'avis du groupe d'acteurs locaux.



## **Annexe 4**

### **Compte-rendu de la réunion de terrain du groupe d'acteurs locaux**







Réunion de terrain avec le groupe d'acteurs locaux  
de la commune de  
**Longèves (17208)**  
le 6 octobre 2017

## Inventaire (délimitation et caractérisation) des zones humides, du réseau hydrographique et des plans d'eau

Maitre d'ouvrage  
Communauté de Communes Aunis  
Atlantique (CdC AA)



Assistant à maîtrise  
d'ouvrage  
Institution Interdépartementale du Bassin  
de la Sèvre Niortaise (IIBSN), structure  
porteuse du SAGE SNMP



Financeurs  
Agence de l'Eau Loire Bretagne  
Conseil Régional Nouvelle Aquitaine



Prestataire  
UNIMA



Commune  
Longèves (17208)



1. Introduction..... 2
2. Carte de pré-inventaire et discussion avant phase de terrain ..... 2
3. Rappel de la méthodologie sur le terrain ..... 2
4. Visite de sites ..... 2
5. Conclusion et prochaines étapes ..... 9
6. Annexe ..... 10

### 1. Introduction

La deuxième réunion du groupe d'acteurs locaux s'est tenue à 9h30, le 6 octobre 2017, à la mairie de Longèves. Six personnes étaient présentes.

Marlène PICHON-LEROY (M.P.L.) rappelle l'ordre du jour :

- Présentation de la carte de pré-inventaire issue des ateliers de travail de la 1<sup>ère</sup> réunion du groupe d'acteurs locaux (le 25/09/2017).
- Présentation sur sites de la méthode d'identification/délimitation des zones humides, conformément à l'arrêté du 24 juin 2008 modifié.

### 2. Carte de pré-inventaire et discussion avant phase de terrain

La carte de pré-inventaire, incluse dans le compte-rendu de la réunion du GALL, a été présentée aux acteurs locaux. Elle est conforme aux informations échangées lors de la première réunion du groupe d'acteurs locaux.

### 3. Rappel de la méthodologie sur le terrain

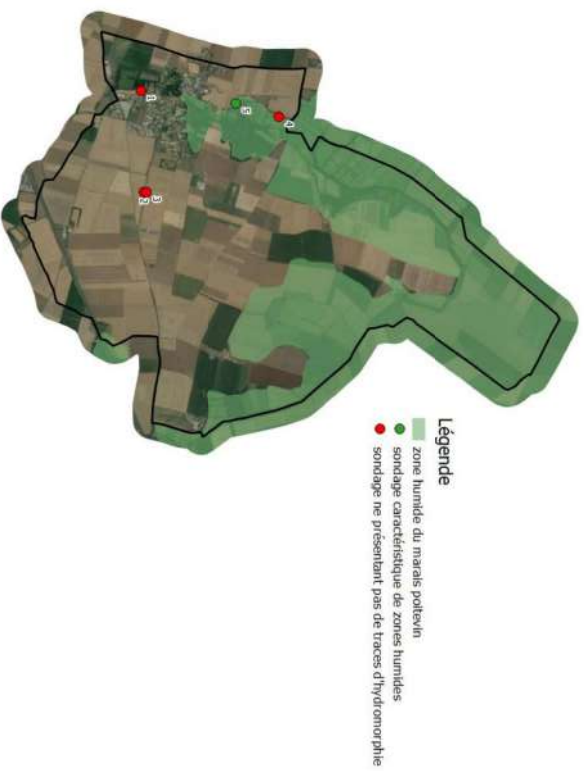
Marlène PICHON-LEROY (M.P.L.) explique que l'identification des zones humides sera réalisée conformément à l'arrêté Interministériel du 24 juin 2008, modifié le 1er octobre 2009, précisant les critères de définition et de délimitation des zones humides.

La prospection débute par une lecture du paysage. Les éléments visibles du relief (vallées, cuvette...), de la végétation ou de la dynamique de l'eau (engorgement...) sont les premières informations à prendre en compte. Ensuite, il faut affirmer ou infirmer la présence de zone humide grâce aux deux critères existants : la présence d'une végétation caractéristique ou de sols caractéristiques de zone humide. Un seul des deux critères suffit à définir une zone humide.

### 4. Visite de sites

Quatre secteurs désignés comme probablement humides par le groupe d'acteurs locaux lors de la première réunion ont été visités (cf. carte ci-après).

**ATTENTION** : la sortie terrain de ce jour a été réalisée dans des conditions météorologiques particulières pour un inventaire de zones humides. En effet, l'absence de pluies des derniers mois rend les sols secs et pulvérulents. Il devient donc difficile de sonder (refus tardif en présence d'argile ou sol poussiériste et carotte pédologique qui ne se tient pas si présence de sols limoneux). De plus les traits d'hydromorphie (tâches de rouille et blanchiment) sont beaucoup moins nets et observables.



Localisation des sondages réalisés lors du GAL2

### SECTEUR 1 : Curzay

La première parcelle visitée se situe au lieu-dit « Curzay » au Sud du bourg de Longèves.



Localisation du sondage n°1

Il s'agit d'une parcelle labourée et l'absence de végétation ne permet pas de définir de zone humide d'après ce critère.



Parcelle en culture



Réalisation du sondage n°1

Un sondage est donc réalisé (sondage n°1). Il révèle un sol frais un peu argileux avec un refus de tarière à 28cm de profondeur. Aucune trace d'hydromorphie n'a été observée sur ce prélèvement de sol.



Restitution du profil de sol du sondage 1

Ni le critère végétation ni le critère sol ne sont caractéristiques de zone humide, ce secteur ne peut donc pas être considéré comme une zone humide.

### SECTEUR 2 : Le Peu

Le groupe d'acteurs s'est ensuite déplacé au lieu-dit « Le Peu » à l'Est du bourg de Longèves de part et d'autre de la RD109 (2 sondages réalisés).





Localisation des sondages n°2 et 3

De chaque côté de la route on note la présence d'une culture en colza. Ce travail de la terre ne permet pas d'observer la végétation spontanée et donc des espèces caractéristiques de zones humides.

Réalisation du sondage n°2



Réalisation du sondage n°2



Culture de colza

Le sondage révèle un sol brun homogène avec quelques cailloux. Un refus de tarière a lieu à 25cm de profondeur.  
Aucune trace d'hydromorphie n'a pu être observée sur ce carottage.



Restitution du profil de sol du sondage 2

Ni le critère végétation ni le critère sol ne sont caractéristiques de zone humide, ce secteur ne peut donc pas être considéré comme une zone humide. Des compléments seront effectués lors de la phase de terrain pour préciser.

Réalisation du sondage n°3



Réalisation du sondage n°3



Culture de colza

Le sondage révèle un sol brun homogène avec quelques cailloux. Un refus de tarière a lieu à 28cm de profondeur.  
Aucune trace d'hydromorphie n'a été observée.



Restitution du profil de sol du sondage 3

NI le critère végétation ni le critère sol ne sont caractéristiques de zone humide, ce secteur ne peut donc pas être considéré comme une zone humide.


### **SECTEUR 3 : Pouzeau**

Le troisième secteur visité est celui dit « Pouzeau », au Nord du bourg de Longèves.



Localisation du sondage n°4

Il s'agit cette fois d'une prairie pâturée en limite de la zone humide du marais poitevin. La végétation n'est pas caractéristique de zones humides.



Parcelle pâturée



Réalisation du sondage n°4

Un sondage est donc réalisé et révèle un sol sans trace d'hydromorphie avec un refus de tarière dès 15 cm de profondeur.



Restitution du profil de sol du sondage 4

NI le critère végétation ni le critère sol ne sont caractéristiques de zone humide, ce secteur ne peut donc pas être considéré comme une zone humide.

### **SECTEUR 4 : La Beloterie**

Enfin, le groupe d'acteur fini sa visite de terrain en se rendant au lieu-dit « La Beloterie » au Nord du bourg de Longèves.



Localisation du sondage n°5

Le secteur d'étude est une prairie de fauche bordée par un fossé à sec. Cette parcelle est située dans la zone humide du marais poitevin. Des joncs et de la renouée sont observés sur la parcelle : la végétation est caractéristique d'une zone humide.





Parcelle de fauche



Réalisation du sondage n°5

Afin de monter au groupe d'acteur un autre sol caractéristique de zone humide, un sondage est réalisé.

Le carottage révèle un sol limoneux-argileux assez clair présentant des traces de rouille dès 20 cm de profondeur. Ces dernières s'accroissent en profondeur, accompagnées d'un blanchiment du sol marquant également la présence d'eau dans le sol. Un refus de tarière a lieu à 75cm de profondeur.



Restitution du profil de sol du sondage 5

Le critère végétation et le critère sol sont caractéristiques de zone humide, ce secteur peut donc être considéré comme une zone humide.

## 5. Conclusion et prochaines étapes

L'organisation de cette sortie terrain a été l'occasion, pour les membres du groupe d'acteurs, d'appréhender pleinement la méthodologie employée afin d'inventorier et de délimiter les zones humides.

Les membres du groupe d'acteurs ont été rassurés de constater que des zones rouges sur la carte de préinventaire ne seront pas systématiquement classées en zone humide.

## 6. Annexe

Feuille de présence





# **Annexe 5**

## **Compte-rendu de la réunion d'information aux exploitants agricoles**





Réunion de présentation au groupe d'exploitants agricoles  
de la commune de  
**Longèves (177208)**  
le 12 octobre 2017

## Inventaire (délimitation et caractérisation) des zones humides, du réseau hydrographique et des plans d'eau

Maître d'ouvrage	Communauté de Communes Aunis Atlantique (CDC AA)	
Assistant à maîtrise d'ouvrage	Institution Interdépartementale du Bassin de la Sèvre Niortaise (IIBSN), structure porteuse du SAGE SNMP	
Financiers	Agence de l'Eau Loire Bretagne Conseil Régional Nouvelle Aquitaine	
Prestataire	UNIMA	
Commune	Charron (17091)	

1. Introduction.....	2
2. Pourquoi faire l'inventaire des zones humides ? .....	2
3. Les zones humides.....	3
3.1 Définition de l'objet d'étude : les « zones humides » .....	3
3.2 Les trois critères pour identifier la zone humide .....	3
3.3 Une diversité de type de zone humide.....	3
4. Démarche d'inventaire des zones humides .....	4
4.1 Démarche de concertation et de communication.....	4
4.2 Méthodologie d'inventaire .....	4
5. Eléments de discussion.....	6
6. Clôture de la réunion.....	6
7. Suite de la démarche.....	7
8. Annexes.....	8

### 1. Introduction

La réunion d'information auprès des agriculteurs s'est tenue à 14h30, le 12 octobre 2017, à la mairie de Longèves.

8 personnes étaient présentes (voir annexe feuille de présence).



Le groupe d'agriculteurs lors de la réunion en salle

Mariène PICHON-LEROY (M.P.L.) présente l'objectif de l'étude aux agriculteurs de la commune. Elle précise qu'un inventaire des zones humides va être réalisé sur la commune de Longèves, en prenant le soin de rappeler toutes les composantes de l'étude, depuis son origine, son contexte, les différents éléments techniques et de concertation mis en œuvre, son déroulement jusqu'à sa restitution et sa prise en compte dans les documents d'urbanisme.

M.P.L. propose l'ordre du jour suivant :

- Pourquoi réaliser un inventaire des zones humides sur la commune ?
- Présentation de l'objet de l'étude : définition, types et fonctions des zones humides au sein du territoire
- Présentation de la démarche d'inventaire (démarche / méthodologie – Expertise de terrain)

### 2. Pourquoi faire l'inventaire des zones humides ?

La réalisation et l'intégration de l'inventaire des zones humides est obligatoire dans le cadre du PLUH en cours d'élaboration sur la CDC Aunis Atlantique.

Il est rappelé que le Schéma d'Aménagement et de Gestion de l'Eau (SAGE) est une déclinaison du SDAGE (Schéma Directeur d'Aménagement et de Gestion de l'Eau) Loire-Bretagne à l'échelle d'un « petit » bassin-versant. La Commission Locale de l'Eau (CLE) du SAGE Sèvre Niortaise - Marais Poitevin (SNMP) demande à ce qu'un inventaire des zones humides soit réalisé à l'échelon communal et a produit pour cela un document de référence (« Modalités d'inventaire des zones humides sur le

périmètre du SAGE SNMP »<sup>1</sup>) qui définit la démarche et méthodologie à suivre pour la réalisation de l'inventaire.

Cet inventaire permet ainsi de répondre aux dispositions du SAGE car les zones humides participent à la dynamique de l'eau à l'échelle des bassins versants et leur préservation est considérée d'intérêt général par la loi sur le développement des territoires ruraux de 2005.

### 3. Les zones humides

#### 3.1 Définition de l'objet d'étude : les « zones humides »

La Commission Locale de l'Eau du SAGE SNMP (CLE SNMP) a souhaité utiliser le cadre offert par la réglementation, c'est-à-dire la définition d'une zone humide donnée par la loi sur l'eau de janvier 1992 modifiée en 2006. Ainsi, les zones humides sont définies comme :

« les terrains exploités ou non, habituellement inondés ou gorgés d'eau douce, salée ou saumâtre, de façon permanente ou temporaire ; la végétation, quand elle existe, y est dominée par des plantes hygrophiles pendant au moins une partie de l'année » (art. L.211-1 du code de l'environnement).

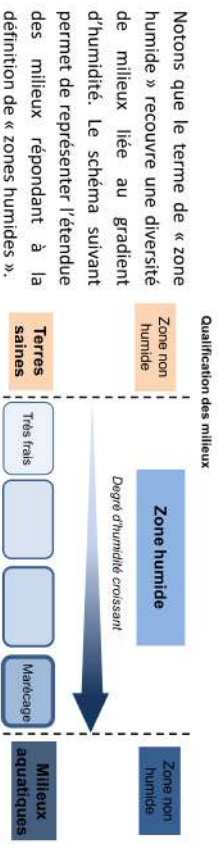
La présence d'eau dans le sol est l'élément déterminant dans l'existence de zones humides.

#### 3.2 Les trois critères pour identifier la zone humide

Une zone humide est un espace caractérisé par au moins une ou plusieurs de ces grandes caractéristiques (Cf. article L.211-1 du code de l'environnement) :

- **Présence d'eau** : les sols sont engorgés et/ou inondés de manière temporaire ou permanente
- **Présence de sols hydromorphes** : observation de traces d'hydromorphie (traces d'oxydo-réduction, en lien avec la présence de fer dans le sol).
- **Présence d'une végétation hygrophile** adaptée aux conditions particulières de ces milieux.

Ces critères sont précisés et encadrés par un arrêté ministériel du 24 juin 2008, modifié le 1er octobre 2009.



#### 3.3 Une diversité de type de zone humide

Les zones humides peuvent recouvrir une diversité de milieux :

- les roselières
- les prairies humides
- les mares
- les boisements humides
- les peupleraies
- des grandes cultures drainées

<sup>1</sup> Ce document est téléchargeable sur <http://www.gesteau.eaufrance.fr/sage> et <http://www.sevre-niortaise.fr/thematiques-bassin-versant/zones-humides.3.html>

### 4. Démarche d'inventaire des zones humides

L'inventaire est destiné à mieux connaître les zones humides du territoire : il s'agit d'un inventaire de connaissance relativement précis (échelle 1/7 000<sup>m</sup>), visant à mieux comprendre la dynamique de l'eau et le fonctionnement des zones humides à l'échelle du bassin versant.

La CLE SNMP a émis le souhait d'élaborer une démarche et méthodologie unique, qui s'applique pour l'ensemble des communes du bassin versant (démarche inscrite dans les « Modalités d'inventaire des zones humides ») et a fait le choix de procéder à un inventaire des zones humides commune par commune avec mise en place d'un groupe d'acteurs locaux dans chaque commune et une phase d'expertise de terrain.

En plus de l'inventaire des zones humides, l'étude va s'intéresser aux mares, plans d'eau et au réseau hydrographique étroitement lié aux zones humides. Le réseau hydrographique est identifié sans chercher à le qualifier et à distinguer les fossés des cours d'eau et les plans d'eau ne seront pas identifiés comme étant des « zones humides ».

#### 4.1 Démarche de concertation et de communication

Il s'agit d'un processus essentiel dans toute cette démarche d'inventaire de connaissance, puisqu'il est important que celles et ceux qui souhaitent s'exprimer puissent le faire dans le cadre des réunions d'acteurs locaux ou tout au moins, être représentés. Le groupe d'acteurs locaux a été désigné par le conseil municipal en répondant au cadre « normalisé » imposé par la Commission Locale de l'Eau permettant ainsi de réunir dans un même groupe de travail des représentants des différents usagers du territoire.

Egalement, les acteurs locaux sont bien souvent les actuels gestionnaires des zones humides et ainsi, du fait de leur connaissance du territoire, ils constituent une source d'information essentielle sur les zones humides à l'échelle communale en ce qui concerne leur localisation, leur fonctionnement (inondation – fréquence et durée) et leur histoire, etc.

C'est à la mairie que revient la gestion de la communication.

#### 4.2 Méthodologie d'inventaire

##### 4.2.1 PHASE DE PRE-LOCALISATION DES ZONES HUMIDES

La phase de pré-localisation est un moyen de définir et de délimiter les zones humides à prospecter. Cette phase s'effectue à l'échelle du bassin-versant et consiste donc à identifier sur le territoire les secteurs à forte probabilité de présence des zones humides, afin d'optimiser les phases suivantes.

##### Les principales sources d'information à disposition :

- ❖ Agrocampus de Rennes : modèle numérique de terrain basé sur la topographie et mettant en avant les fonds de vallon où les eaux d'écoulement sont susceptibles de se concentrer.
- ❖ Prélocalisation de la DREAL Poitou Charente établie par lecture de photographies aériennes.
- ❖ Carte des pâtis (Etat-major) : anciens pâturages potentiellement humides qui étaient identifiés du fait de sols peu portants sur ces parcelles.
- ❖ Indice de confiance de présence de zones humides (IC IBSN) élaboré par croisement de données structurelles (cartes géologiques et remontées de nappes (BRGM), pédologiques (IGCS)...) qui exprime une probabilité de présence de zones humides. Cet outil permet de donner une tendance sur la commune.
- ❖ Autres données issues de la lecture de carte IGN (plan d'eau, réservoir, lavoir, source, retenue d'eau...).
- ❖ Limite du périmètre des boisements ONF et/ou de la ZH du MP.



- ❖ Limite de la zone inondable connue.
- ❖ Parcelles ouvertes à l'urbanisme (données fournies par la Cdc AA à partir des documents d'urbanisme exécutoire, cela ne présage pas du contenu du futur PLUJ au regard de la constructibilité de la parcelle).

Il est précisé que dans un contexte calcaire, la pré-localisation Agrocampus surestime généralement le contour des zones humides potentielles. Elle permet toutefois de faire ressortir les zones d'écoulements préférentiels de l'eau et de faire réagir les acteurs locaux.

#### 4.2.2 PHASE D'INVENTAIRE ET EXPERTISE DE TERRAIN

Il s'agit d'identifier et délimiter grâce à une investigation de terrain les zones humides, c'est-à-dire les emprises qui seraient caractéristiques pour soit le critère de végétation et/ou de sol.

L'inventaire ne sera pas réalisé sur les zones imperméabilisées, ni même sur les espaces inclus dans la ZH du MP (délimitation FMA) ou les secteurs boisés gérés par l'ONF.

Le premier critère utilisé pour identifier une zone humide est le critère pédologique. Les sondages du sol sont effectués à l'aide d'une tarière à main qui permet une exploration du sol jusqu'à 80 cm de profondeur. On distingue 3 grands types de sols hydromorphes : sol rédoxique, sol réductique et histosols. Il est expliqué qu'un sol gorgé d'eau, de façon temporaire ou permanente, présente des traces caractéristiques dites traces d'hydromorphie. Ces traces sont issues des mouvements du fer dans le sol.

Lorsqu'un sol est gorgé d'eau de façon permanente ou quasi permanente, l'oxygène est chassé et les conditions deviennent anoxiques (absence d'oxygène). Le fer est alors réduit, il devient soluble dans l'eau et quitte la matrice du sol entraînant une décoloration grisâtre du sol appelée déferrification. Nous sommes alors en présence d'un sol réductique.

En revanche, lorsque les niveaux d'eau fluctuent dans le sol (engorgement temporaire par l'eau), le fer dissous est oxydé et se dépose sous forme de traces orangées de rouille. Il s'agit de sol rédoxique.

Les histosols traduisent quant à eux un engorgement permanent. Ils sont issus d'une accumulation de matière organique qui n'est pas décomposée en l'absence de l'action de la microflore fongique et bactérienne (inhibée par l'absence d'oxygène dans le sol - sols gorgés d'eau).

Sauf un cas particulier, on considère qu'un sol est caractéristique de zone humide si les traces d'hydromorphie **apparaissent dans les 25 premiers centimètres du sol** et si elles recouvrent **plus de 5% de la surface de l'horizon observé**.

Le deuxième critère est le critère végétation. Si une zone présente une végétation typique de zone humide (habrats selon la typologie Corine Biotope listés dans l'arrêté du 24 juin 2008) ou si le **recouvrement en espèces indicatrices de zones humides** (listées dans ce même arrêté) est **supérieur à 50%**, celle-ci peut être classée en zone humide.

**Un seul de ces critères suffit à définir une zone humide.**

La délimitation sur le terrain est faite selon la méthode suivante :

- 1- Observation ou non de la végétation caractéristique de zones humides
- 2- Réalisation d'un sondage profond afin de caractériser le sol étudié

- 3- Déplacement au niveau de la limite de la zone humide supposée et vérification à l'aide de sondages supplémentaires.

*NB : si le sondage réalisée au-delà de la limite supposée est caractéristique d'une zone humide, les sondages se poursuivent jusqu'à l'obtention d'un sondage non caractéristique (cela peut demander aux techniciens de sortir des prélocalisations présentées en réunion et donc entraîner une délimitation supérieure de la zone humide vis-à-vis de la prélocalisation).*

#### 4.2.3 PHASE DE CARACTERISATION

L'ensemble des données recueillies sur les zones humides de la commune (flore, pédologie, fonctionnement, pré-localisation...) sera renseigné dans une base de données géoréférencée qui est le logiciel GWERN ; cette base de données sera livrée à la commune une fois l'inventaire terminé.

Ce logiciel gratuit et élaboré par le Forum des Marais Atlantiques (FMA) pourra être téléchargé gratuitement par la commune auprès du FMA.

### 5. Eléments de discussion

Patrick BLANCHARD (P.B.) demande s'il ne va pas y avoir un problème de calendrier si la pluviométrie continue d'être très faible.

François JOSSE (F.J.) explique que, lorsque les sols sont trop secs, la lecture et l'interprétation des sols ne sont pas possibles car le sol se désagrège. Les traces d'hydromorphie ne sont pas visibles. Il n'est donc pas pertinent de réaliser les inventaires en période sèche.

Un agriculteur demande si les conséquences de l'inventaire concernent uniquement l'urbanisme.

F.J. : Aujourd'hui oui. La loi sur l'eau de 1992 encadre déjà les travaux en zones humides (remblai, drainage etc.). 70% des zones humides ont déjà été détruites en France et le législateur s'est saisi de la problématique car elles remplissent un certain nombre de fonctions (épuration, hydrauliques, biodiversité, etc.). Le problème vient des têtes de bassins versants où les haies ont été détruites et les cours d'eau drainés et curés. L'eau et les sédiments transitent plus rapidement vers l'aval et vers les marais potevins.

Rémi ETIENNE (R.E.) ajoute qu'il n'est pas prévu de modification dans les pratiques agricoles en zones humides. Cependant, on ne sait pas ce qu'il en sera dans 10 ans.

Un agriculteur se méfie et craint que la réglementation qui s'applique dans la zone humide du marais potevin ne s'étende aux autres zones humides.

Un deuxième agriculteur affirme que l'entretien des cours d'eau et des fossés n'est plus réalisé et entraîne des inondations.

Un troisième agriculteur explique que les ragondins détériorent les berges ce qui entraîne la sédimentation des canaux.

### 6. Clôture de la réunion

Les exploitants présents souhaitent accompagner l'UNIMA lors des prospections de terrain (option retenue par la commune de Longèves). Ils seront contactés individuellement avant la période de



terrain. A cet effet, la carte de préinventaire a été annotée avec les noms et coordonnées des personnes concernées.

M.P.L. propose aux exploitants de poursuivre la réunion par une visite, sur un ou plusieurs sites pouvant abriter des zones humides et ainsi d'apprécier les critères d'identification et de délimitation des zones humides. Ceux-ci n'ont pas souhaité se déplacer sur le terrain. Ils accompagneront l'UNIMA lors des prospections d'inventaire.

### **7. Suite de la démarche**

Il n'y a plus de question et la réunion est clôturée.

La phase de terrain débutera en 2018. L'UNIMA prendra contact avec les différents exploitants intéressés.

### **8. Annexes**

Feuille de présence  
Diaporama

INVENTAIRE DES ZONES HUMIDES – COMMUNE DE LONGEVES  
Réunion avec les exploitants agricoles, le 12/10/2017

NOM – PRENOM	STRUCTURE	MAIL
PICHAU-LEROY Martine	UNIMA	martine.pichau@longeves.fr
ETIENNE Rémi	UNIMA	remi.etienne@unima.fr
CAVAILLES Catherine	IBSM	Excusez
DETHELOT Fabrice	Fgpi	fabrice.lor@unima.com
SOCHET Laurent	Agriculteur	laurent.sochet@orange.fr
BLANCHARD Patrick	Service de Longèves	patrick.blanchard@longeves.fr
CDL Auais WREH	Excusez	
JOSSE François	IBSM - Avantho CUE	Francois.josse@seve-vaudouze.fr
PLISSON Alain	Exploitant - Agriculture	
REINHART Jean Pierre		jeanpierre.reinhart@orange.fr





### I. Contexte de l'inventaire

Démarche constituant une réponse aux enjeux du SAGE

Connaître et comprendre pour mieux gérer

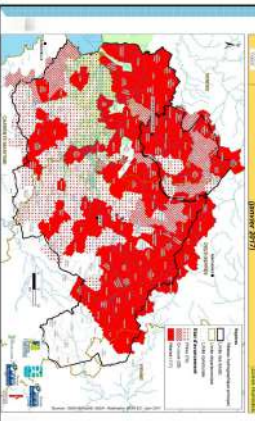
**Inventaire de connaissance**

ZH du Marais poitevin déjà cartographié par l'AMA (1999)



### I. Contexte de l'inventaire

Etat d'avancement des inventaires de zones humides (fin 2010)



### II. Définition et intérêts

## Définition et intérêts des zones humides

### II. Définition et intérêts

#### Définition

➢ Nombreuses définitions scientifiques et juridiques (nationales, internationales...)

La Loi sur l'eau de 1992 :

« **terres, exploitées ou non, habituellement inondées ou gorgées d'eau douce, sèche ou saumâtre de façon permanente ou temporaire ; la végétation, quand elle existe, y est dominée par des plantes hydrophiles pendant au moins une partie de l'année.** »

Élément déterminant et « moteur » = EAU dans le SOL

### II. Définition et intérêts

Selon le code de l'environnement (L211-1)



La présence d'eau - les sols sont engorgés, d'eau de façon permanente ou temporaire

**cela se traduit par :**

➢ La présence de sols caractéristiques ; observation de traces d'hydromorphie

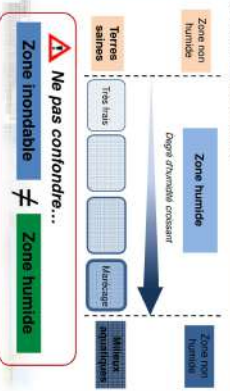
➢ **Critère persistants et observable sous l'année**

➢ La végétation hygrophile : plantes adaptées aux milieux humides comme les joncs, la salicaria, les saules, les aulnes...

Complété par un arrêté ministériel du 24 juin 2008 modifié.

### II. Définition et intérêts

Qu'est-ce qu'une **ZONE HUMIDE** ?



### II. Définition et intérêts

Exemples de zones humides : roselières



### II. Définition et intérêts

Exemples prairies humides



### II. Définition et intérêts

Exemples de boisements humides



### II. Définition et intérêts

Exemples terres agricoles et paysages artificialisés



➔ « Terres humides » répondant aux critères définis par la réglementation (arrêté du 24 juin 2008 modifié)

### II. Définition et intérêts

Exemples de zones humides : terres agricoles et paysages artificialisés



➢ « Terres humides » répondant aux critères définis par la réglementation (arrêté du 24 juin 2008 modifié)

### II. Définition et intérêts

Cas des plans d'eau



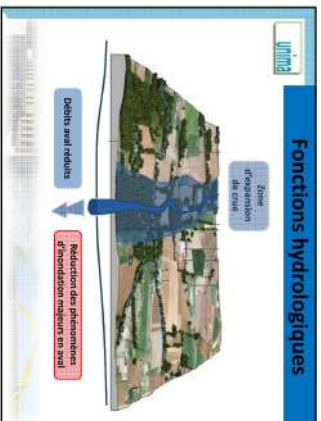


## II. Définition et intérêts

### Une diversité de FONCTIONS pour des Services rendus...



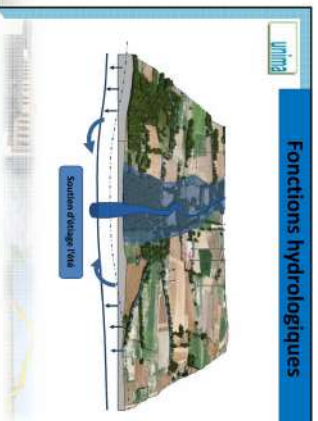
### Fonctions hydrologiques



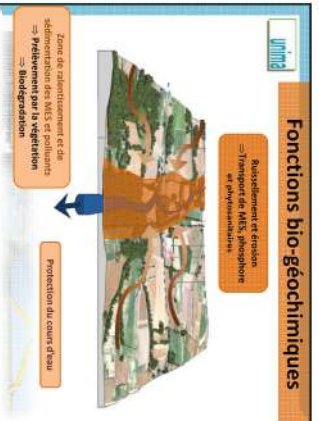
### Fonctions hydrologiques



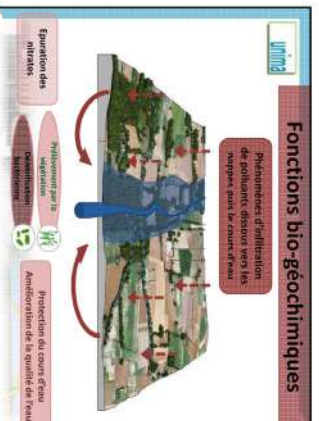
### Fonctions hydrologiques



### Fonctions bio-géochimiques



### Fonctions bio-géochimiques



### Fonctions biodiversité




## III. Démarche de concertation

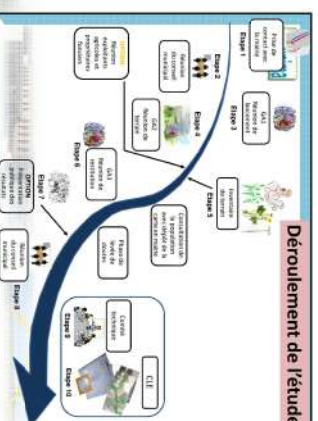
### Démarche de concertation



### Une démarche intégrée



### Déroulement de l'étude



### Rôle des communes



### Méthodologie d'inventaire

- Prélocalisation
- Inventaire de terrain

**unima**

**Prélocalisation :**

- Cartes pédologique et géologique
- Outils de prélocalisations
- Dires du groupe d'acteurs

**unima**

**Pré-localisation des zones humides**

**unima**

**Pré-localisation des zones humides**

**PÉDOLOGIE**

Cartographie des sols (référentiel pédologique régional)

**unima**

**Pré-localisation des zones humides**

**unima**

**Pré-localisation des zones humides**

**unima**

**Inventaire de terrain**

- Identification
- Délimitation
- Caractérisation

**unima**

**IV. Méthodologie de terrain**

**Etape 5 : inventaire de terrain**

Méthode de recensement des zones humides basée sur :

- Définition réglementaire
- Arrêté du 24 juin 2008 modifié

Identification → Zones humides OUI / NON ?

↓

Délimitation → Quelle emprise ?

↓

Caractérisation → Quel foncionnement ? Quel état ?

**unima**

**IV. Méthodologie de terrain**

**Etape 5 : inventaire de terrain / Identification critères végétation**

**unima**

**IV. Méthodologie de terrain**

**Etape 5 : inventaire de terrain / Identification critères sol**

**SOL SAIN**      **SOLS HYDROMORPHES**      **SOLS BIEN**      **SOLS**

Bien, humide, riche en matière organique      Gros blocs, humide, riche en matière organique      Gros blocs, humide, riche en matière organique      Tourbe, humide, riche en matière organique

**unima**

**IV. Méthodologie de terrain**

**Etape 5 : inventaire de terrain / Identification critères sol**

Rapport des sauts du critère sol (arrêté du 24 juin 2008, modifié) : nécessité d'observer une hydromorphie (2-5 %) entre 0 et 25 cm

Mètre	SOLS HYDROMORPHES										SOLS BIEN										SOLS																			
	1	2	3	4	5	6	7	8	9	10	11	12	13	14	15	16	17	18	19	20	21	22	23	24	25	26	27	28	29	30										
0																																								
10																																								
20																																								
30																																								
40																																								
50																																								
60																																								
70																																								
80																																								
90																																								
100																																								

Zone humide

**unima**

**IV. Méthodologie de terrain**

**Procédure de délimitation**

**Critères majeurs**

- Pédologie
- Végétation
- Topographie

Sondage non caractéristique

Sondage caractéristique

**unima**

**IV. Méthodologie de terrain**


**Saisie des données sur le logiciel GWERN**



#### IV. Méthodologie de terrain

##### Rendu de l'étude

- ✓ Cartographie des zones humides :
  - Atlas (planche par planche) au format A3 – 1/7000\*
  - Carte (entière) au format poster A0
- ✓ Rapport (format papier)
- ✓ Documents au format numérique (DVD) :
  - Base de données GEMRI
  - Fichiers cartographiques
  - Photos
  - Rapport
  - Comptes-rendus de réunion
  - Courtes
  - Cartes / Atlas
  - ...



Mercr de votre participation

#### V. Les suites de l'inventaire

##### Inventaire communal des zones humides finalisé

- ✓ Intégration **totale** dans les documents d'urbanisme (PLUih)
- ✓ Attribution des **zonages adéquats** sur la base du diagnostic finalisé : N, Np, Ni, A, Ap, Ai...
- ↳ Choix des **élus** / appui de la cellule animation SAGE

##### Notion de « végétation » - Inventaire police de l'eau

La notion de végétation visée à l'article L.211-1 du CE correspond à la végétation **boissière** c'est-à-dire « végétation » arborescente - jachères (hors roseliers, landes, friches, prairies fauchées)...

La végétation « non arborescente » réalisant d'une action anthropique (parcelles bocagères, prairies, cultures, champs ou terres en friches, ...)

« L'article du Code de l'Eau (du 22 février 2017) impose la réalisation d'un inventaire des zones humides, des zones boisées, des zones à caractère agricole, des zones à caractère industriel, des zones à caractère résidentiel, des zones à caractère commercial, des zones à caractère administratif, des zones à caractère sportif, des zones à caractère culturel, des zones à caractère éducatif, des zones à caractère scientifique, des zones à caractère de recherche, des zones à caractère de développement durable, des zones à caractère de développement local, des zones à caractère de développement régional, des zones à caractère de développement national, des zones à caractère de développement international, des zones à caractère de développement mondial, des zones à caractère de développement universel, des zones à caractère de développement global, des zones à caractère de développement planétaire, des zones à caractère de développement cosmique, des zones à caractère de développement universel, des zones à caractère de développement global, des zones à caractère de développement planétaire, des zones à caractère de développement cosmique... »

En présence d'une végétation arborescente les critères sont cumulatifs : la pédologie et la botanique sont respectives à l'attribution d'un statut juridique.

**Inventaire SAGE : critères non cumulatifs possibles**  
(Note technique du 26 Juin 2017)

#### Déclaration / Autorisation IOTA

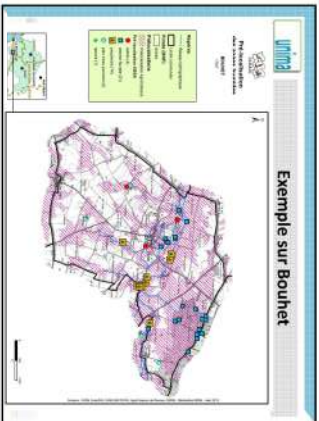
Pétitionnaire avec un projet IOTA

Loi sur l'eau

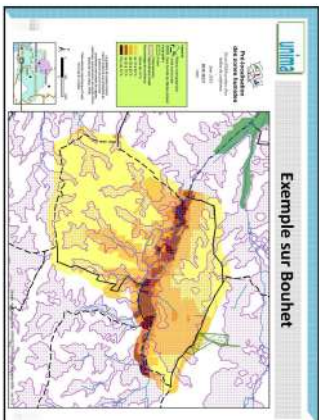
✓ C'est au **pétitionnaire** de vérifier la présence de zones humides sur l'emprise de son projet ou environnement

Exemples de projets : drainage, exhaussement, affouillement, eaux pluviales, assèchement...

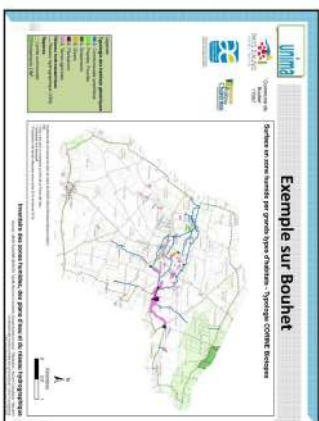
#### Exemple sur Bouhet



#### Exemple sur Bouhet



#### Exemple sur Bouhet





## **Annexe 6**

### **Compte-rendu de la réunion de restitution du groupe d'acteurs locaux**







Réunion de restitution (GA3) au groupe d'acteurs locaux  
de la commune de  
**Longèves (17208)**  
le 25 juin 2018

## Inventaire (délimitation et caractérisation) des zones humides, du réseau hydrographique et des plans d'eau

Maitre d'ouvrage	Communauté de Communes Aunis Atlantique (Cdc AA)	
Assistant à maîtrise d'ouvrage	Institution Interdépartementale du Bassin de la Sevre Niortaise (IBSN), structure porteuse du SAGE SNMP	 I.B.S.N.
Financeurs	Agence de l'Eau Loire Bretagne L'Union Européenne avec le Fonds Européen de Développement Régional (FEDER)	  
Prestataire	UNIMA	
Commune	Longèves (17208)	

1. Introduction.....	2
2. Pourquoi faire l'inventaire des zones humides ?.....	2
3. Les zones humides.....	2
3.1 Définition de l'objet d'étude : les « zones humides » .....	2
3.2 Les trois critères pour identifier la zone humide .....	3
3.3 Une diversité de type de zone humide.....	3
4. Démarche d'inventaire des zones humides .....	3
4.1 Démarche de concertation et de communication.....	4
4.2 Méthodologie d'inventaire .....	5
5. Résultats de l'inventaire.....	6
6. Analyse de l'atlas de consultation planche par planche .....	11
7. Questions et discussion .....	11
8. Conclusion .....	11
9. Annexes.....	13

### 1. Introduction

La troisième réunion du groupe d'acteurs locaux s'est tenue le 25 juin 2018, à la mairie de Longèves. 6 personnes étaient présentes (voir annexe 1 – feuille de présence).

Caroline PUJOL remercie les membres pour leur présence et propose de faire un tour de table.

La réunion commence par un rappel de l'objectif de la réunion : la restitution des résultats de l'inventaire des zones humides suite à la phase de terrain et la mise en consultation de la carte en mairie. Caroline PUJOL propose l'ordre du jour suivant :

- Rappel du contexte de l'étude, de la définition des zones humides et de la démarche d'inventaire (démarche / méthodologie – Expertise de terrain)
- Présentation des résultats de l'inventaire
- Analyse planche par planche de l'atlas de consultation des zones humides afin de discuter avec l'ensemble des membres des résultats de l'inventaire.

### 2. Pourquoi faire l'inventaire des zones humides ?

La réalisation et l'intégration de l'inventaire des zones humides est obligatoire dans le cadre du PLUIH en cours d'élaboration sur la CDC Aunis Atlantique.

Il est rappelé que le Schéma d'Aménagement et de Gestion de l'Eau (SAGE) est une déclinaison du SDAGE (Schéma Directeur d'Aménagement et de Gestion de l'Eau) Loire-Bretagne à l'échelle d'un « petit » bassin-versant. La Commission Locale de l'Eau (CLE) du SAGE Sèvre Niortaise - Marais Poitevin (SNMP) demande à ce qu'un inventaire des zones humides soit réalisé à l'échelon communal et a produit pour cela un document de référence (« Modalités d'inventaire des zones humides sur le périmètre du SAGE SNMP »<sup>1</sup>) qui définit la démarche et méthodologie à suivre pour la réalisation de l'inventaire.

Cet inventaire permet ainsi de répondre aux dispositions du SAGE car les zones humides participent à la dynamique de l'eau à l'échelle des bassins versants et leur préservation est considérée d'intérêt général par la loi sur le développement des territoires ruraux de 2005.

### 3. Les zones humides

#### 3.1 Définition de l'objet d'étude : les « zones humides »

La Commission Locale de l'Eau du SAGE SNMP (CLE SNMP) a souhaité utiliser le cadre offert par la réglementation, c'est-à-dire la définition d'une zone humide donnée par la loi sur l'eau de janvier 1992 modifiée en 2006. Ainsi, les zones humides sont définies comme :

« les terrains exploités ou non, habituellement inondés ou gorgés d'eau douce, salée ou saumâtre, de façon permanente ou temporaire ; la végétation, quand elle existe, y est dominée par des plantes hygrophiles pendant ou moins une partie de l'année » (art. L.211-1 du code de l'environnement).

La présence d'eau dans le sol est l'élément déterminant dans l'existence de zones humides.

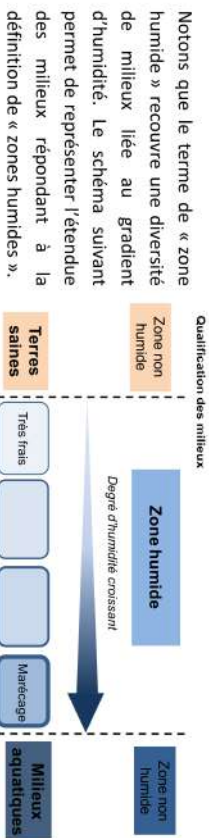
<sup>1</sup> Ce document est téléchargeable sur <http://www.gesteau.eaufrance.fr/sage> et [http://www.sevre-niortaise.fr/themes/bassins-versant/zones-humides\\_3.html](http://www.sevre-niortaise.fr/themes/bassins-versant/zones-humides_3.html)

### 3.2 Les trois critères pour identifier la zone humide

Une zone humide est un espace caractérisé par au moins une ou plusieurs de ces grandes caractéristiques (Cf article L211-1 du code de l'environnement) :

- **Présence d'eau** : les sols sont engorgés et/ou inondés de manière temporaire ou permanente
- **Présence de sols hydromorphes** : observation de traces d'hydromorphie (traces d'oxydo-réduction, en lien avec la présence de fer dans le sol).
- **Présence d'une végétation hygrophile** adaptée aux conditions particulières de ces milieux.

Ces critères sont précisés et encadrés par un arrêté ministériel du 24 juin 2008, modifié le 1er octobre 2009.



### 3.3 Une diversité de type de zone humide

Les zones humides peuvent recouvrir une diversité de milieux :

- les roselières
- les prairies humides
- les marais
- les boisements humides
- les peupleraies
- des grandes cultures drainées

## 4. Démarche d'inventaire des zones humides

L'inventaire est destiné à mieux connaître les zones humides du territoire : il s'agit d'un inventaire de connaissance relativement précis (échelle 1/7 000<sup>mètres</sup>), visant à mieux comprendre la dynamique de l'eau et le fonctionnement des zones humides à l'échelle du bassin versant.

La CLE SNMP a émis le souhait d'élaborer une démarche et méthodologie unique, qui s'applique pour l'ensemble des communes du bassin versant (démarche inscrite dans les « Modalités d'inventaire des zones humides ») et a fait le choix de procéder à un inventaire des zones humides commune par commune avec mise en place d'un groupe d'acteurs locaux dans chaque commune et une phase d'expertise de terrain.

En plus de l'inventaire des zones humides, l'étude va s'intéresser aux marais, plans d'eau et au réseau hydrographique étroitement lié aux zones humides. Le réseau hydrographique est identifié sans chercher à le qualifier et à distinguer les fossés des cours d'eau. Les plans d'eau ne seront pas identifiés comme étant des « zones humides ».

### 4.1 Démarche de concertation et de communication

Il s'agit d'un processus essentiel dans toute cette démarche d'inventaire de connaissance, puisqu'il est important que celles et ceux qui souhaitent s'exprimer puissent le faire dans le cadre des réunions d'acteurs locaux ou tout au moins, être représentés. Le groupe d'acteurs locaux a été désigné par le conseil municipal en répondant au cadre « normalisé » imposé par la Commission locale de l'Eau permettant ainsi de réunir dans un même groupe de travail des représentants des différents usagers du territoire.

Ainsi, le groupe d'acteurs locaux s'est réuni à plusieurs reprises le 25 septembre 2017 pour la réunion de présentation de l'inventaire des zones humides et la démarche employée et le 6 octobre 2017 pour la réunion de terrain expliquant le principe d'identification, délimitation et caractérisation des zones humides.

Il est rappelé qu'une réunion d'information aux exploitants agricoles a été réalisée pour élargir la communication autour de l'étude le 12 octobre 2017.

La phase terrain s'est déroulée entre le 05 et le 15 février 2018, 7 personnes ont accompagné le bureau d'études lors de cette étape sur le terrain.

Les résultats ont été consultables pendant 3 semaines en mairie, du 22 mai au 9 juin 2018. Il est signalé qu'une seule personne s'est déplacée pour consulter les résultats en mairie mais qu'aucune remarque n'a été déposée.

Enfin, ce groupe d'acteurs s'est réuni une dernière fois (lors de cette réunion) afin de vérifier la cohérence des résultats de l'inventaire avec leur connaissance du territoire et de discuter des remarques formulées sur les résultats provisoires de l'étude.

Caroline PUJOL indique que suite à cette réunion, les secteurs ayant fait l'objet de remarques seront soumis à une phase de levée de doute (retour sur le terrain) afin de vérifier la présence des critères d'identification et de délimitation.

Les résultats définitifs, issus des éventuelles modifications apportées suite à la phase de levée de doute, seront ensuite présentés en conseil municipal pour validation.

Un point est ensuite fait sur la communication spécifiquement réalisée par la commune de Longèves. Pour rappel, la commune de Longèves a communiqué autour de l'étude par :

- Courriers aux exploitants agricoles
- Affichage municipal
- Article dans le bulletin municipal
- Articles dans la presse lors de la phase de terrain et de la consultation en mairie
- Mise en consultation du 22 mai au 9 juin 2018
- Site internet de la Cdc Avnis Atlantique



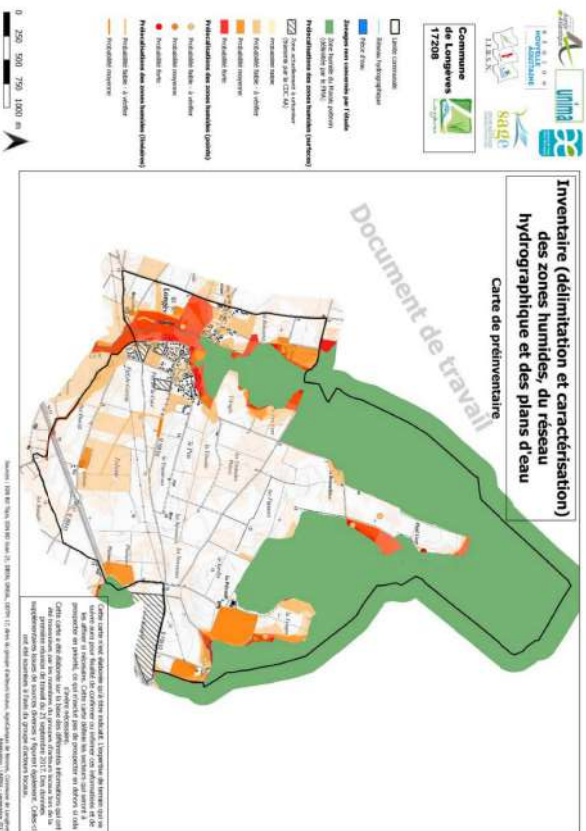
Hebdo du 31/05/2018



## 4.2 Méthodologie d'inventaire

### 4.2.1 CARTE DE PREINVENTAIRE DES ZONES HUMIDES

Sur la base des différentes indications transmises par les membres du groupe d'acteurs locaux lors de la 1ère réunion de présentation et des données supplémentaires issues de sources diverses (agrocampus de Rennes, prélocalisation de la DREAL, carte des pâtis, parcelles ouvertes à l'urbanisme...), une carte de préinventaire des zones humides a été élaborée (cf. ci-après). Se lisant comme une carte de chasseur, c'est-à-dire que plus les couleurs sont foncées et plus la probabilité d'être en zone humide est forte, elle a permis d'orienter l'effort de prospection du bureau d'études.



### 4.2.2 PHASE D'INVENTAIRE ET EXPERTISE DE TERRAIN

Il s'agit d'identifier et délimiter grâce à une investigation de terrain les zones humides, c'est-à-dire les emprises qui seraient caractéristiques pour soit le critère de végétation et/ou de sol.

L'inventaire ne sera pas réalisé sur les zones imperméabilisées, ni même sur les espaces inclus dans la zone humide du marais poitevin (issue de la délimitation FMA de 1999) ou les secteurs boisés gérés par l'ONF.

Le premier critère utilisé pour identifier une zone humide est le critère pédologique. Les sondages du sol sont effectués à l'aide d'une tarière à main qui permet une exploration du sol jusqu'à 80 cm de profondeur. On distingue 3 grands types de sols hydromorphes : sol rédoxique, sol réductique et histosols. Il est expliqué qu'un sol gorgé d'eau, de façon temporaire ou permanente, présente des traces caractéristiques dites traces d'hydromorphie. Ces traces sont issues des mouvements du fer dans le sol.

Lorsqu'un sol est gorgé d'eau de façon permanente ou quasi permanente, l'oxygène est chassé et les conditions deviennent anoxiques (absence d'oxygène). Le fer est alors réduit, il devient soluble dans

l'eau et quitte la matrice du sol entraînant une décoloration grisâtre du sol appelée déferrification. Nous sommes alors en présence d'un sol réductique.

En revanche, lorsque les niveaux d'eau fluctuent dans le sol (engorgement temporaire par l'eau), le fer dissous est oxydé et se dépose sous forme de traces oranges de rouille. Il s'agit de sol rédoxique. Les histosols traduisent quant à eux un engorgement permanent. Ils sont issus d'une accumulation de matière organique qui n'est pas décomposée en l'absence de l'action de la microflore fongique et bactérienne (inhibée par l'absence d'oxygène dans le sol - sols gorgés d'eau).

On considère qu'un sol est caractéristique de zone humide si les traces d'hydromorphie apparaissent dans les 25 premiers centimètres du sol et si elles recouvrent plus de 5% de la surface de l'horizon observé.

Le deuxième critère est le critère végétation. Si une zone présente une végétation typique de zone humide (habitats selon la typologie Corine Biotope listés dans l'arrêté du 24 juin 2008) ou si le recouvrement en espèces indicatrices de zones humides (listées dans ce même arrêté) est supérieur à 50%, celle-ci peut être classée en zone humide.

**Un seul de ces critères suffit à définir une zone humide.**

La délimitation sur le terrain est faite selon la méthode suivante :

- 1- Observation ou non de la végétation caractéristique de zones humides
- 2- Réalisation d'un sondage profond afin de caractériser le sol étudié
- 3- Déplacement au niveau de la limite de la zone humide supposée et vérification à l'aide de sondages supplémentaires.

*NB : si le sondage réalisé au-delà de la limite supposée est caractéristique d'une zone humide, les sondages se poursuivent jusqu'à l'obtention d'un sondage non caractéristique (cela peut demander aux techniciens de sortir des prélocalisations présentées en réunion et donc entraîner une délimitation supérieure de la zone humide vis-à-vis de la prélocalisation).*

### 4.2.3 PHASE DE CARACTÉRISATION

L'ensemble des données recueillies sur les zones humides de la commune (flore, pédologie, fonctionnement, prélocalisation...) sera renseigné dans une base de données géoréférencée qui est le logiciel GWERN ; cette base de données sera livrée à la commune une fois l'inventaire terminé.

Ce logiciel gratuit et élaboré par le Forum des Marais Atlantiques (FMA) pourra être téléchargé gratuitement par la commune auprès du FMA.

## 5. Résultats de l'inventaire

Les résultats provisoires de l'étude sont ensuite présentés.

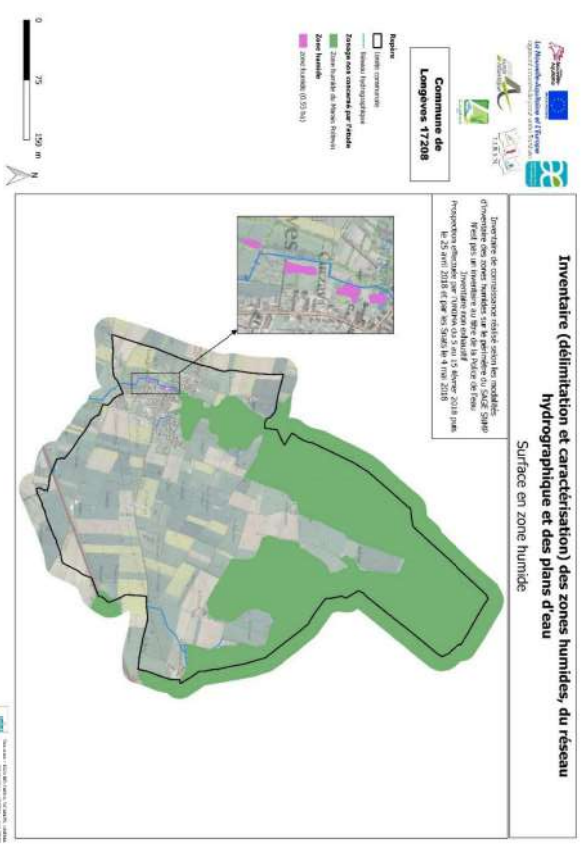
Caroline PUJOL rappelle que la phase de terrain a eu lieu du 5 au 15 février 2018. 2.5 jours de terrain ont été nécessaires pour mener à bien l'inventaire des zones humides, par un binôme de techniciens de l'UNIMA.

La surface communale s'étend sur 1312 ha dont 513,37 ha classé en zone humide du marais poitevin (ZHMP). L'UNIMA a prospecté 746,98 ha (hors ZHMP et bâti).

Caroline PUJOL explique que 437 sondages ont été réalisés dont 25 sondages caractéristiques de zone humide, 81 présentant des traits d'hydromorphie en deçà de 25 cm et 331 sans trait d'hydromorphie. Elle précise que les sondages ne sont pas répartis de manière homogène sur le territoire, ces derniers ayant été effectués pour la majeure partie sur les zones identifiées lors de la phase de préinventaire. Elle rajoute que de nombreux sondages sont classés en refus de tarter (sondage non complet du fait d'un point dur avant 50 cm, le plus souvent sur un sol calcaire peu profond de groie).



Caroline PUJOL présente ensuite les résultats des zones humides (en rose sur la carte).



Seulement 4 zones humides effectives, d'une surface totale de 0.93 ha, ont été identifiées, soit 0,07% de la surface communale totale. Elles sont localisées le long d'un cours d'eau. Ces zones humides sont majoritairement constituées (selon la typologie des habitats Corine Biotopes) de prairies et fourrés (69%) et de terres agricoles (31%).



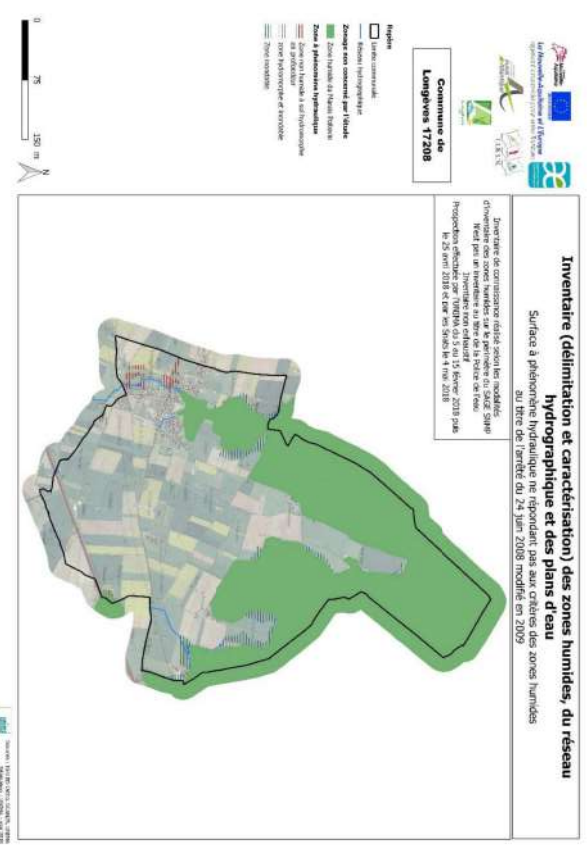
Au total 17 espèces végétales caractéristiques de zones humides ont été retrouvées comme *Anacamptis laxiflora*, *Juncus inflexus*, *Iris pseudacorus*, *Ranunculus repens*...

En prenant en compte la zone humide du Marais poitevin, Longèves compte 514.3 ha de zones humides soit 39.2 % de la surface communale totale.

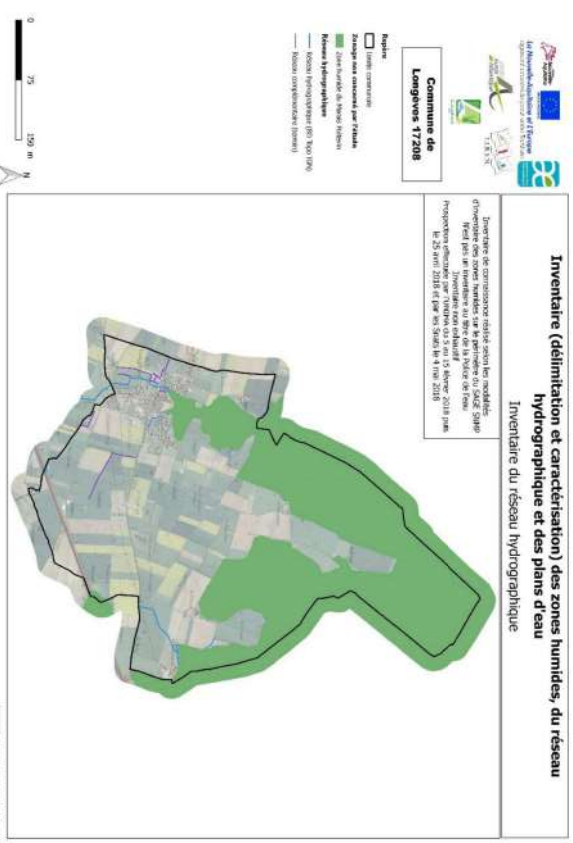
Sur la cartographie globale, les zones présentant de l'hydromorphie en profondeur supérieure à 25 cm (valeur seuil de l'arrêté ministériel du 24 juin 2008 modifié) ont également été recensés. Caroline PUJOL rappelle que ces périmètres identifiés ne répondent pas à la définition réglementaire des zones humides. Toutefois, la présence de traces d'hydromorphie en profondeur indique un fonctionnement hydraulique proche de celui des zones humides et permet de mieux comprendre les



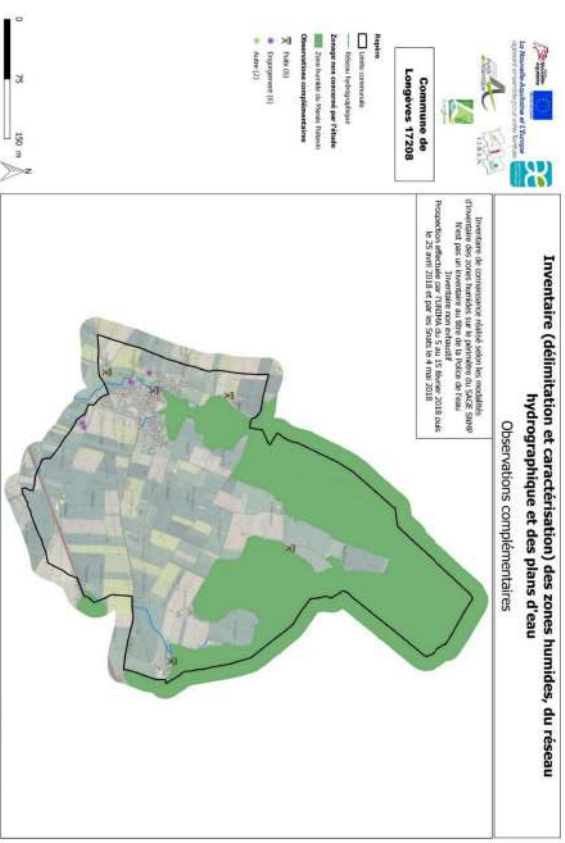
résultats à l'échelle communale. Il peut être utile d'en tenir compte pour l'élaboration du zonage du PLUH (dispositions constructives pour éviter les remontées d'eau dans les murs des maisons, feuilles pour les réseaux, etc.). Sur la commune ces secteurs, dénommés « zone non humide à sols hydromorphes », représentent une surface de 13.3 ha et sont situés majoritairement en bordure des zones humides identifiées et de la zone humide du Marais portevin. Ils sont représentés en hachure rouge sur la carte suivante. A cela s'ajoute la donnée inondation (source Etat), en hachuré noir sur la carte.



Le réseau hydrographique complémentaire a été complété à la marge de façon non exhaustive. Cela n'a pas de valeur réglementaire au titre de la police de l'eau. Ce réseau complémentaire s'intègre dans une démarche de compréhension de la dynamique de l'eau en lien avec le fonctionnement des zones humides à l'échelle du bassin versant.



Les éléments ponctuels rencontrés sont référencés sur la carte de façon non exhaustive. Ainsi, il a été référencé 6 zones d'engorgement, 6 puits, 2 éléments classés « Autre ».



## 6. Analyse de l'atlas de consultation planche par planche

La présentation se termine par une analyse détaillée des résultats de l'inventaire. Pour rappel, la phase de consultation en mairie a eu lieu du 22 mai au 9 juin 2018. Une personne s'est déplacée en mairie pour consulter l'atlas. Aucune remarque n'a été émise.

Caroline PUJOL attire l'attention sur l'importance du travail d'analyse des résultats par le groupe d'acteurs, dernière étape de concertation avant la présentation en conseil municipal. Les résultats sur le territoire sont donc étudiés sur un atlas cartographique au format A3, planche par planche.

- Sur les planches BJ13 et BK11, il est précisé que le puits est en fait un forage.
- Sur BK11, l'étrang artificiel est ouvert d'un côté. Il appartenait autrefois au château (rasé depuis).
- La donnée inondation (Etat) correspond à la connaissance du groupe d'acteur sur leur territoire. Autrefois, lors de gros épisodes, l'eau sortait du marais.

Suite à ce passage en revue de l'atlas, **les membres du groupe d'acteurs n'ont pas de compléments terrain à apporter ou de demande de levée de doutes. Les résultats sont conformes à leur connaissance du territoire, ils sont donc validés.**

## 7. Questions et discussion

M. CODOGNET, conseiller municipal, demande ce qu'il se passe en cas de non validation de l'inventaire en conseil municipal. L'IBSN répond qu'il n'y a pas de raison que l'inventaire ne soit pas validé car la démarche s'est effectuée en concertation avec les acteurs locaux et en respect des modalités d'inventaire du SAGE. De plus, le groupe d'acteurs locaux valide les résultats obtenus par l'UNIMA. Toutefois, en cas de non validation de l'inventaire par la municipalité, celui-ci serait tout de même présenté en CLE du SAGE et à la Communauté de Commune Aunis Atlantique dans le cas de l'élaboration du PLUih. Du fait de l'obligation de réalisation de l'inventaire dans le cadre de l'élaboration d'un document d'urbanisme, la commune devrait alors faire effectuer une autre étude à sa charge.

En l'absence d'autres questions, la séance est levée.

## 8. Conclusion

L'inventaire des zones humides s'est réalisé en suivant la méthodologie du SAGE Sèvre Niortaise Marais Poitevin (SNMP). Une démarche de concertation a été réalisée sur la commune avec la mise en place d'un groupe d'acteurs locaux qui a été réunis à trois reprises. Les exploitants agricoles ont été avertis par courrier de l'étude en cours et de ses modalités, une réunion spécifique leur a été proposée.

L'inventaire des zones humides a permis de mettre en avant 0,93 ha de zones humides effectives (respectant les critères de délimitation de l'arrêté du 24 juin 2008 modifié le 1er octobre 2009) représentant 0,07% de la surface communale. A cela s'ajoute la zone humide du Marais poitevin soit une surface totale en zone humide de 514,3 ha.

Plusieurs éléments complémentaires en lien avec l'hydrologie du territoire communal ont été relevés : zone d'engorgement, puits...

Lors de la réunion, le groupe d'acteurs a pris connaissance de l'atlas de consultation. Celui-ci est passé en revue. Quelques éléments ponctuels sont revus à la marge mais aucun retour terrain n'est souhaité. Les résultats de l'inventaire des zones humides sont validés par les membres du groupe d'acteurs. Le conseil municipal se réunira ensuite pour valider cet inventaire (courant septembre 2018) avant d'être présenté en comité technique puis en CLE du SAGE SNMP.

**9. Annexes**

Feuille de présence




Diaporama

Cahiers des remarques

Atlas de consultation

**INVENTAIRE DES ZONES HUMIDES – COMMUNE DE LONGEVES**

Réunion du GAL 3, le 25/06/2018

NOM – PRENOM	STRUCTURE	SIGNATURE
Clément Claude	adjoiné	
Benoît Louis		
CAVALLES Capucine	IBSN/SAGE SNHP	
CÉCILE-NOËL FÉLIX-CÉL	conseiller Larpinois	
Benoît Jean Paul	VP CPE AA	
SOCIÉTÉ CLÉMENT	Agriculteur	
PUSSY Corinne	Unimma	



**Inventaire des zones humides à l'échelon communal**

SAGE Savre niorlaie - Marais polivien  
Commune de Longèves 47200  
Réunion 3 du Groupe d'acteurs Locaux  
Restitution de l'inventaire  
le 25/06/2018

**Sommaire**

- I. Contexte de l'étude
- II. Rappels généraux sur les zones humides
- III. Méthodologie & démarche
- IV. Résultats de l'inventaire
- V. Bilan de l'inventaire
- VI. Les suites de l'inventaire
- VII. Analyse de l'état de consultation planche par planche

**Contexte de l'étude**

**Contexte de l'inventaire**

Le SAGE : déclinaison locale de la politique de l'eau

Désation  
Méthodologie d'inventaire

Demanda d'inventaire

ZH = importants pour gestion ressource en eau  
BCN ETW des milieux et de l'eau

Schema Directeur d'Aménagement et de Gestion des Eaux SAGE  
Schema Directeur et d'Aménagement et de Gestion des Eaux SAGE  
30 décembre 2006  
Loi sur l'eau et les Milieux Aquatiques  
Directive européenne Cadre sur l'eau 2000

Assemblées  
Commission Locale de l'Eau

Comité de bassin  
Eclat  
Europe

**Contexte de l'inventaire**

Démarche constituant une réponse aux enjeux du SAGE

Comprendre et connaître pour mieux gérer

**Inventaire de connaissance**

ZH du Marais polivien déjà cartographiés par PMAA (1999)

Mandaté, réalisés le 1er juin 2010 et modifiés le 14 décembre 2011

**Contexte de l'inventaire**

Inventaire communal des zones humides finalisé

Intégration totale dans les documents d'urbanisme (PLUH) de la CDC Aunis Atlantique

Attribution des **zonages adéquats** sur la base du diagnostic finalisé : N, Np, Ni, A, Ap, Ai...

Choix des élus // appui de la cellule animation SAGE

**Rappels généraux sur les zones humides**

**Définition d'une zone humide**

Selon le code de l'environnement (L211-1)

La présence d'eau : les sols sont engorgés d'eau de façon permanente ou temporaire

**cela se traduit par :**

- La présence de sols caractéristiques : observation de traces d'hydromorphie
- **Créne persistant et observable toute l'année**

→ La végétation hygrophile : plantes adaptées aux milieux humides comme les joncs, la salicorne, les saules, les autres...

Complété par un arrêté ministériel du 24 juin 2008 modifié

**Définition d'une zone humide**

Qualification des milieux :

Zone non humide

Zone humide

Depuis l'humide concerné

Zone (en) humide

Terres salines  
Tels lacs  
Mésotage  
Milieux aquatiques

**Ne pas confondre...  
Zone inondable ≠ Zones humides**

**Méthodologie & Démarche**

**Déroulement de l'étude**

Phase 1 : Préparation  
Phase 2 : Inventaire terrain  
Phase 3 : Diagnostic  
Phase 4 : Bilan  
Phase 5 : Intégration

Phase 1 : Préparation  
Phase 2 : Inventaire terrain  
Phase 3 : Diagnostic  
Phase 4 : Bilan  
Phase 5 : Intégration

**Concertation - Communication**

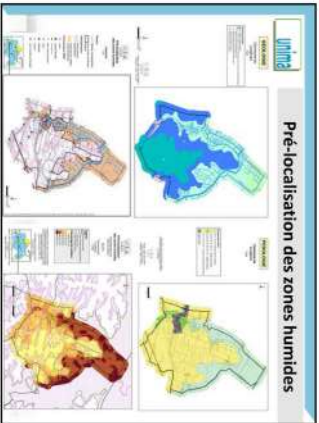
- Courriers aux exploitants agricoles
- Affichage municipal
- Article dans le bulletin municipal
- Article dans la presse lors de la phase terrain et de la consultation en mairie
- Accompagnement par les exploitants agricoles
- Mise en consultation du 22 mai au 9 juin 2018

Les cartes des zones humides consultables dans les mairies

MAIRIE DE LONGEVES  
MAIRIE DE MARAIS POLIVIEN  
MAIRIE DE LA SALLE



### Pré-localisation des zones humides



### Pré-inventaire des zones humides




### Rappel des critères d'identification

#### Critère végétation




### Rappel des critères d'identification

#### Critère sol



### Rappel des critères d'identification

#### Critère sol



### Résultats de l'inventaire



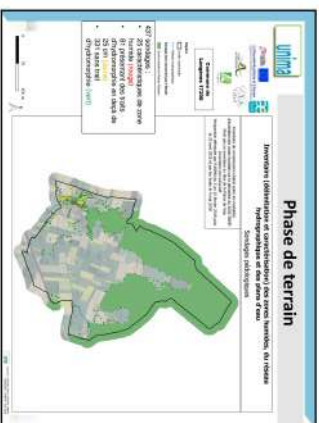
### Zones humides



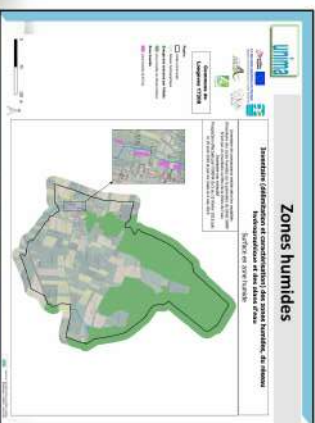
### Zones humides



### Phase de terrain



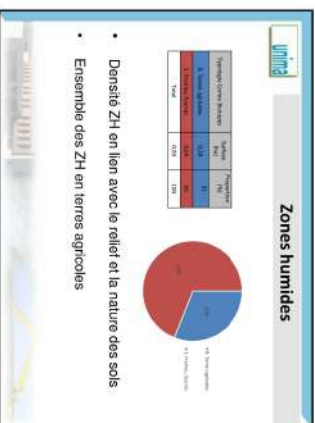
### Zones humides



### Zones humides



### Zones humides



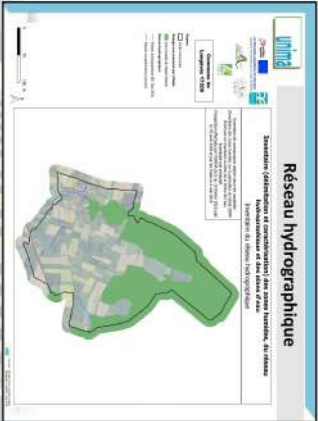
### Zones humides




### Zones à phénomènes hydrauliques



### Réseau hydrographique



### Éléments ponctuels Sources, lavoirs et puits



### Éléments ponctuels Sources, lavoirs et puits



### Bilan de l'inventaire



### Bilan de l'inventaire

- Surface de zones humides : 0,93 ha (hors ZHMP)
- Surface de zones humides avec ZHMP : 514,30 ha
- Densité en lien avec le relief et la nature du sol
- Forte proportion de ZH en culture et pâturage
- Réseau hydrographique complété à la marge

### Les suites de l'inventaire



### Les suites de l'inventaire

**Inventaire communal des zones humides finalisé**

✓ Intégration **totale** dans les documents d'urbanisme (PLU/H)

✓ Attribution des **zonages adéquats** sur la base du diagnostic finalisé : N, Np, Ni, A, Ap, Ai...

Choix des **plus** // appui de la cellule animation SAGE


### Analyse de l'atlas de consultation de planche par planche



### Analyse de l'atlas de consultation

- Atlas de l'inventaire des zones humides mis en consultation à la Mairie du 22 mai au 9 juin 2018 (3 semaines)
- Une personne a consulté l'atlas
- Aucune remarque formulée
- Aucune demande de retours terrain

Merci de votre participation





DATE	NOM PRENOM	COORDONNEES ET N° DE TELEPHONE	REMARQUES (explication et lieu concerné)	SIGNATURE
25/05/18	DRAPRON ERIC	06.11.24.25.39.		



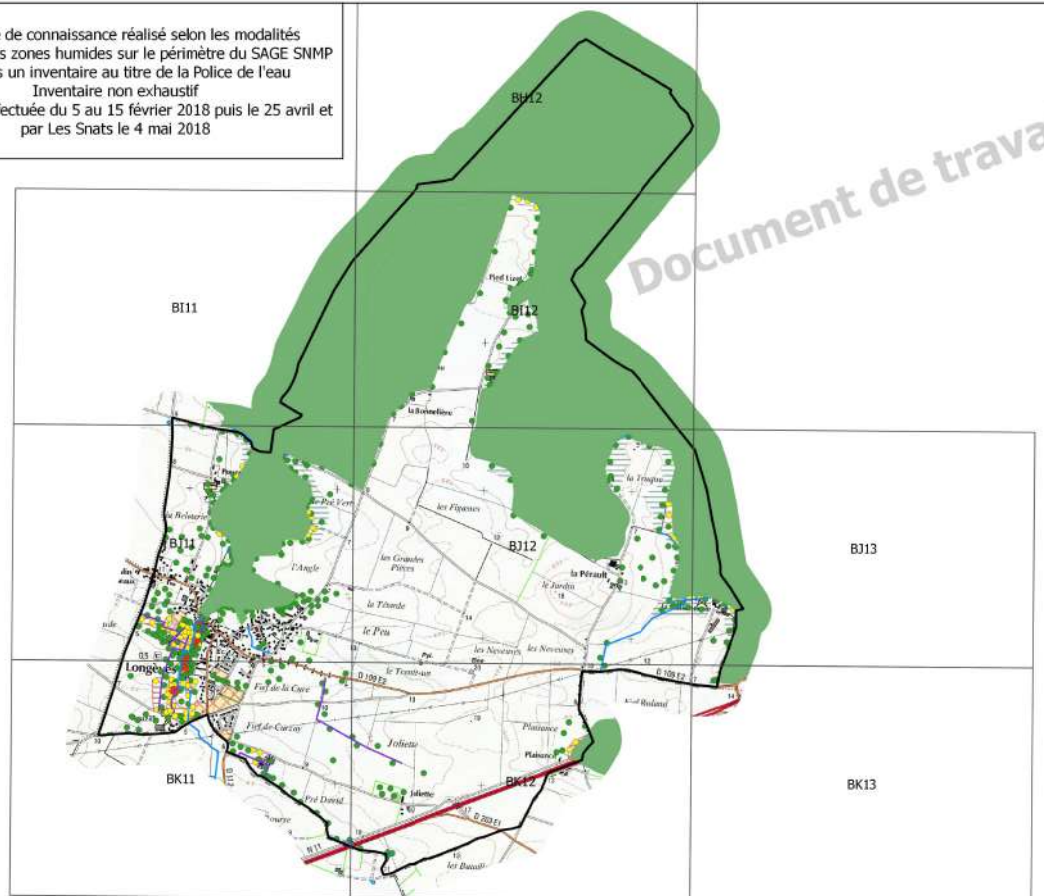
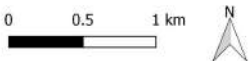
**Commune de Longèves 17208**

### Inventaire (délimitation et caractérisation) des zones humides, du réseau hydrographique et des plans d'eau

Atlas de consultation de l'inventaire au 1:7000ème

Inventaire de connaissance réalisé selon les modalités d'inventaire des zones humides sur le périmètre du SAGE SNMP  
N'est pas un inventaire au titre de la Police de l'eau  
Inventaire non exhaustif  
Prospection effectuée du 5 au 15 février 2018 puis le 25 avril et par Les Snats le 4 mai 2018

- Repère**
- Limite communale
  - Réseau hydrographique
  - Réseau hydrographique complémentaire
- Zonage non concerné par l'étude**
- Zone humide du Marais Poitevin
- Inventaire**
- Zone humide
  - Zone non humide à sol hydromorphe en profondeur
  - Zone non humide hydromorphe et inondable
  - Zone non humide inondable (DDTM 17)
  - Zone non prospectée
- Sondage pédologique**
- Sondage caractéristique de zone humide
  - Sondage présentant des traits d'hydromorphie en deçà de 25cm
  - Sondage sans trait d'hydromorphie
- Éléments ponctuels**
- Engorgement
  - Puits
  - Autre





**Planche BH12**

**Repère**

- Limite communale
- Réseau hydrographique
- Réseau hydrographique complémentaire

**Zonage non concerné par l'étude**

- Zone humide du Marais Poitevin

**Inventaire**


- Zone humide
- Zone non humide à sol hydromorphe en profondeur
- Zone non humide hydromorphe et inondable
- Zone non humide inondable (DDTM 17)
- Zone non prospectée

**Sondage pédologique**

- Sondage caractéristique de zone humide
- Sondage présentant des traits d'hydromorphie en deçà de 25cm
- Sondage sans trait d'hydromorphie

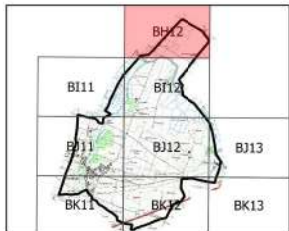

**Éléments ponctuels**

- Engorgement
- Puits
- Autre



Commentaires :

**Document de travail**



**Planche BH12**

**Repère**

- Limite communale
- Réseau hydrographique
- Réseau hydrographique complémentaire

**Zonage non concerné par l'étude**

- Zone humide du Marais Poitevin

**Inventaire**


- Zone humide
- Zone non humide à sol hydromorphe en profondeur
- Zone non humide hydromorphe et inondable
- Zone non humide inondable (DDTM 17)
- Zone non prospectée

**Sondage pédologique**

- Sondage caractéristique de zone humide
- Sondage présentant des traits d'hydromorphie en deçà de 25cm
- Sondage sans trait d'hydromorphie

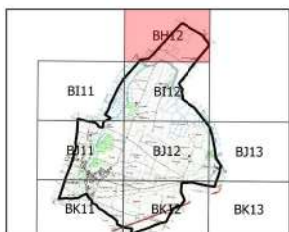
**Éléments ponctuels**

- Engorgement
- Puits
- Autre



Commentaires :

**Document de travail**







**Planche BI11**

**Repère**

- Limite communale
- Réseau hydrographique
- Réseau hydrographique complémentaire

**Zonage non concerné par l'étude**

- Zone humide du Marais Poitevin

**Inventaire**

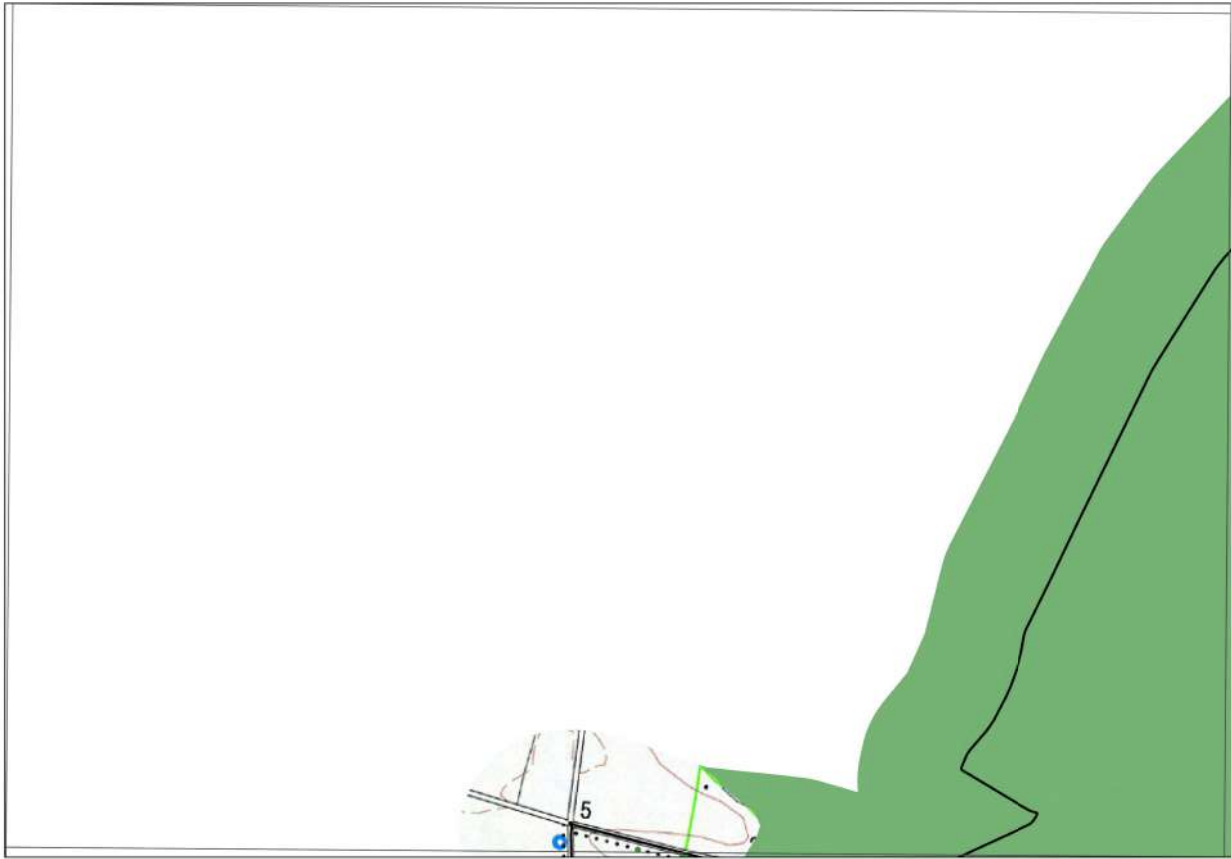
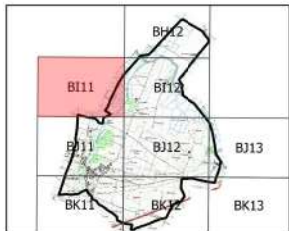
- Zone humide
- Zone non humide à sol hydromorphe en profondeur
- Zone non humide hydromorphe et inondable
- Zone non humide inondable (DDTM 17)
- Zone non prospectée

**Sondage pédologique**

- Sondage caractéristique de zone humide
- Sondage présentant des traits d'hydromorphie en deçà de 25cm
- Sondage sans trait d'hydromorphie


**Éléments ponctuels**

- Engorgement
- Puits
- Autre



Commentaires :

**Document de travail**



**Planche BI11**

**Repère**

- Limite communale
- Réseau hydrographique
- Réseau hydrographique complémentaire

**Zonage non concerné par l'étude**

- Zone humide du Marais Poitevin

**Inventaire**

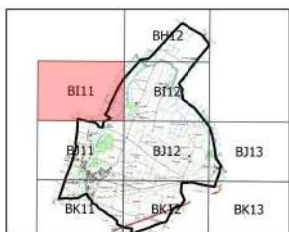
- Zone humide
- Zone non humide à sol hydromorphe en profondeur
- Zone non humide hydromorphe et inondable
- Zone non humide inondable (DDTM 17)
- Zone non prospectée

**Sondage pédologique**

- Sondage caractéristique de zone humide
- Sondage présentant des traits d'hydromorphie en deçà de 25cm
- Sondage sans trait d'hydromorphie

**Éléments ponctuels**

- Engorgement
- Puits
- Autre



Commentaires :

**Document de travail**





**Planche BI12**

**Repère**

- Limite communale
- Réseau hydrographique
- Réseau hydrographique complémentaire

**Zonage non concerné par l'étude**

- Zone humide du Marais Poitevin

**Inventaire**

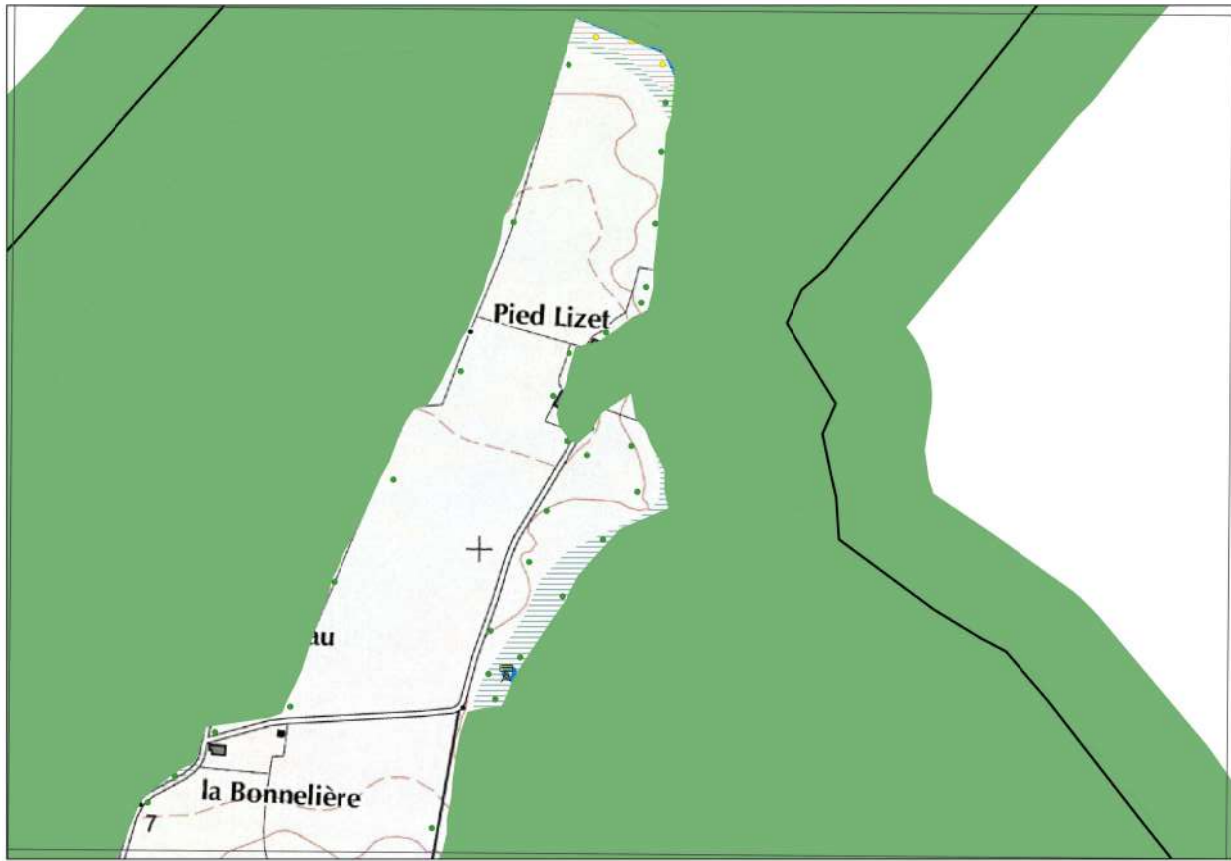
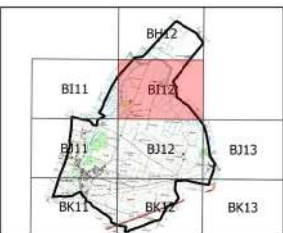
- Zone humide
- Zone non humide à sol hydromorphe en profondeur
- Zone non humide hydromorphe et inondable
- Zone non humide inondable (DDTM 17)
- Zone non prospectée

**Sondage pédologique**

- Sondage caractéristique de zone humide
- Sondage présentant des traits d'hydromorphie en deçà de 25cm
- Sondage sans trait d'hydromorphie

**Éléments ponctuels**

- Engorgement
- Puits
- Autre



Commentaires :

**Document de travail**



**Planche BI12**

**Repère**

- Limite communale
- Réseau hydrographique
- Réseau hydrographique complémentaire

**Zonage non concerné par l'étude**

- Zone humide du Marais Poitevin

**Inventaire**

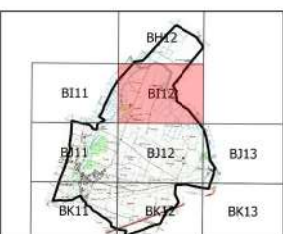
- Zone humide
- Zone non humide à sol hydromorphe en profondeur
- Zone non humide hydromorphe et inondable
- Zone non humide inondable (DDTM 17)
- Zone non prospectée

**Sondage pédologique**

- Sondage caractéristique de zone humide
- Sondage présentant des traits d'hydromorphie en deçà de 25cm
- Sondage sans trait d'hydromorphie

**Éléments ponctuels**

- Engorgement
- Puits
- Autre



Commentaires :

**Document de travail**







**Planche BJ11**

**Repère**

- Limite communale
- Réseau hydrographique
- Réseau hydrographique complémentaire

**Zonage non concerné par l'étude**

- Zone humide du Marais Poitevin

**Inventaire**

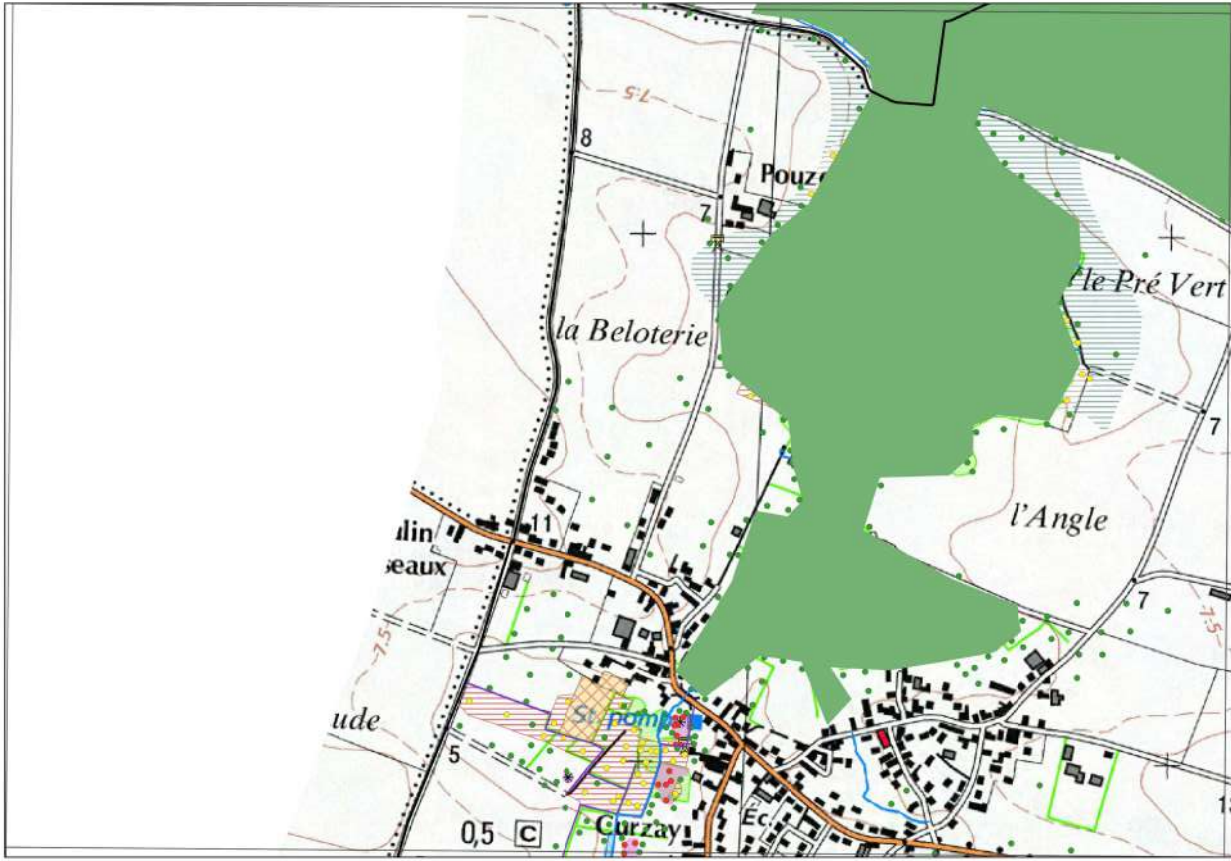
- Zone humide
- Zone non humide à sol hydromorphe en profondeur
- Zone non humide hydromorphe et inondable
- Zone non humide inondable (DDTM 17)
- Zone non prospectée

**Sondage pédologique**

- Sondage caractéristique de zone humide
- Sondage présentant des traits d'hydromorphie en deçà de 25cm
- Sondage sans trait d'hydromorphie

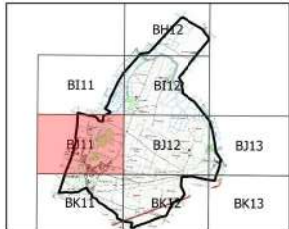
**Éléments ponctuels**

- Engorgement
- Puits
- Autre



Commentaires :

**Document de travail**



**Planche BJ11**

**Repère**

- Limite communale
- Réseau hydrographique
- Réseau hydrographique complémentaire

**Zonage non concerné par l'étude**

- Zone humide du Marais Poitevin

**Inventaire**

- Zone humide
- Zone non humide à sol hydromorphe en profondeur
- Zone non humide hydromorphe et inondable
- Zone non humide inondable (DDTM 17)
- Zone non prospectée

**Sondage pédologique**

- Sondage caractéristique de zone humide
- Sondage présentant des traits d'hydromorphie en deçà de 25cm
- Sondage sans trait d'hydromorphie

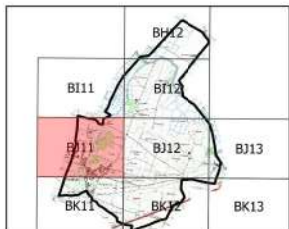
**Éléments ponctuels**

- Engorgement
- Puits
- Autre



Commentaires :

**Document de travail**







**Planche BJ12**

**Repère**

- Limite communale
- Réseau hydrographique
- Réseau hydrographique complémentaire

**Zonage non concerné par l'étude**

- Zone humide du Marais Poitevin

**Inventaire**

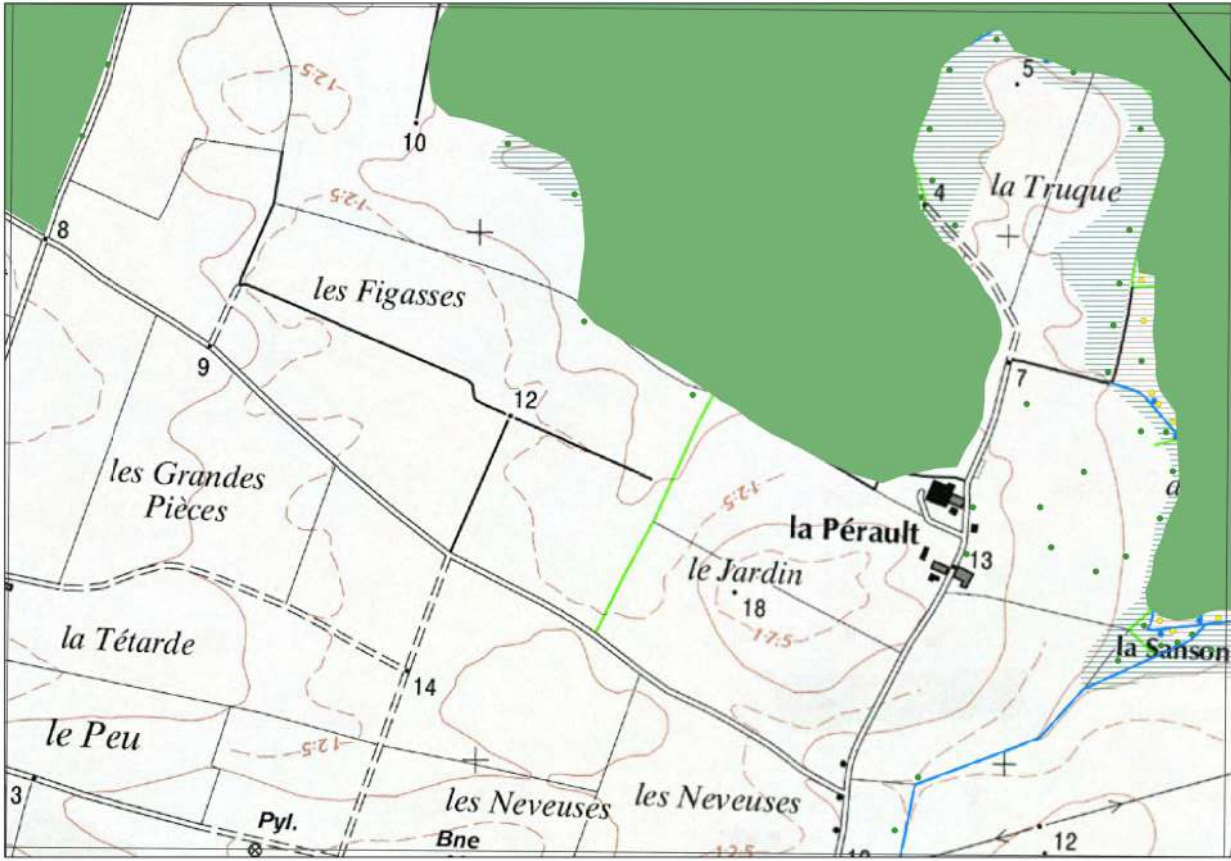
- Zone humide
- Zone non humide à sol hydromorphe en profondeur
- Zone non humide hydromorphe et inondable
- Zone non humide inondable (DDTM 17)
- Zone non prospectée

**Sondage pédologique**

- Sondage caractéristique de zone humide
- Sondage présentant des traits d'hydromorphie en deçà de 25cm
- Sondage sans trait d'hydromorphie

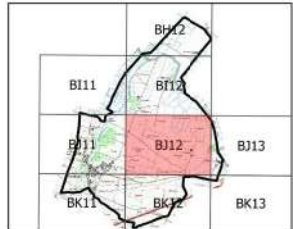
**Éléments ponctuels**

- Engorgement
- Puits
- Autre



Commentaires :

**Document de travail**



**Planche BJ12**

**Repère**

- Limite communale
- Réseau hydrographique
- Réseau hydrographique complémentaire

**Zonage non concerné par l'étude**

- Zone humide du Marais Poitevin

**Inventaire**

- Zone humide
- Zone non humide à sol hydromorphe en profondeur
- Zone non humide hydromorphe et inondable
- Zone non humide inondable (DDTM 17)
- Zone non prospectée

**Sondage pédologique**

- Sondage caractéristique de zone humide
- Sondage présentant des traits d'hydromorphie en deçà de 25cm
- Sondage sans trait d'hydromorphie

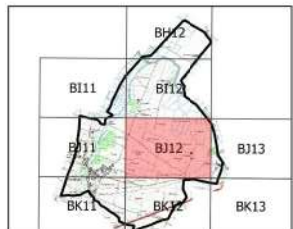
**Éléments ponctuels**

- Engorgement
- Puits
- Autre



Commentaires :

**Document de travail**







**Planche BJ13**

**Repère**

- Limite communale
- Réseau hydrographique
- Réseau hydrographique complémentaire

**Zonage non concerné par l'étude**

- Zone humide du Marais Poitevin

**Inventaire**


- Zone humide
- Zone non humide à sol hydromorphe en profondeur
- Zone non humide hydromorphe et inondable
- Zone non humide inondable (DDTM 17)
- Zone non prospectée

**Sondage pédologique**

- Sondage caractéristique de zone humide
- Sondage présentant des traits d'hydromorphie en deçà de 25cm
- Sondage sans trait d'hydromorphie


**Éléments ponctuels**

- Engorgement
- Puits
- Autre



Commentaires :

**Document de travail**



**Planche BJ13**

**Repère**

- Limite communale
- Réseau hydrographique
- Réseau hydrographique complémentaire

**Zonage non concerné par l'étude**

- Zone humide du Marais Poitevin

**Inventaire**

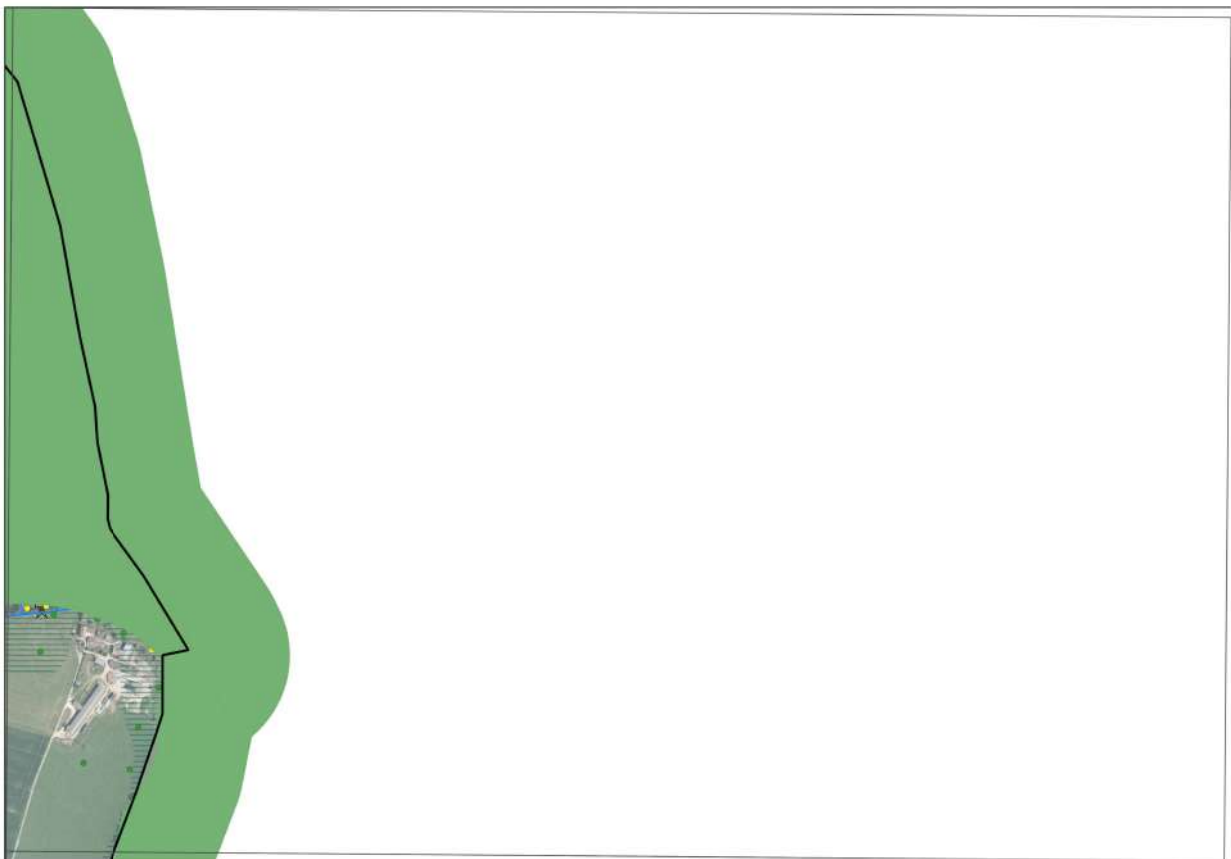
- Zone humide
- Zone non humide à sol hydromorphe en profondeur
- Zone non humide hydromorphe et inondable
- Zone non humide inondable (DDTM 17)
- Zone non prospectée

**Sondage pédologique**

- Sondage caractéristique de zone humide
- Sondage présentant des traits d'hydromorphie en deçà de 25cm
- Sondage sans trait d'hydromorphie

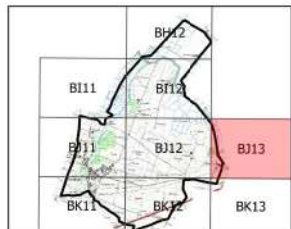
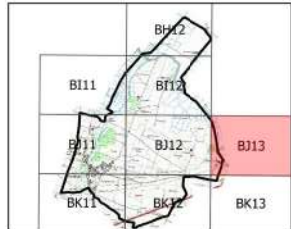
**Éléments ponctuels**

- Engorgement
- Puits
- Autre



Commentaires :

**Document de travail**





**Planche BK11**

**Repère**

- Limite communale
- Réseau hydrographique
- Réseau hydrographique complémentaire

**Zonage non concerné par l'étude**

- Zone humide du Marais Poitevin

**Inventaire**

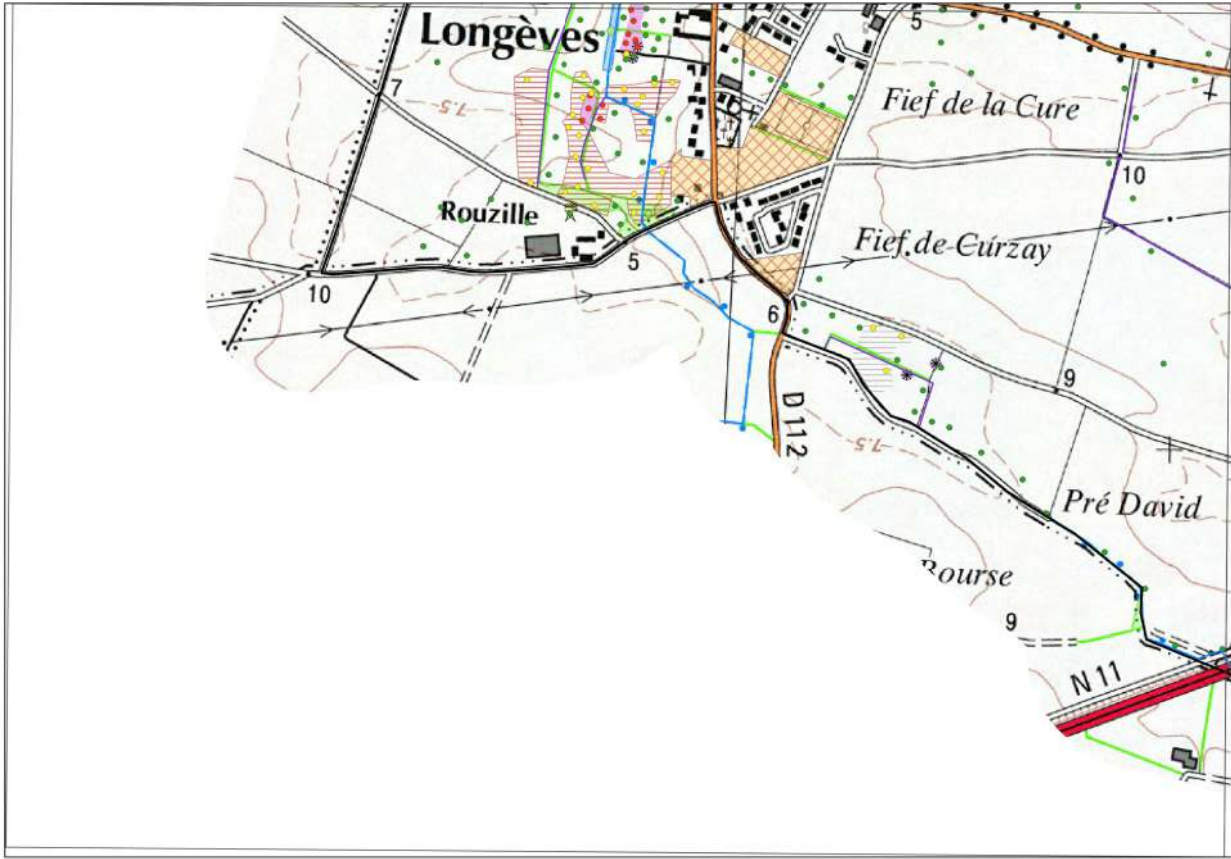
- Zone humide
- Zone non humide à sol hydromorphe en profondeur
- Zone non humide hydromorphe et inondable
- Zone non humide inondable (DDTM 17)
- Zone non prospectée

**Sondage pédologique**

- Sondage caractéristique de zone humide
- Sondage présentant des traits d'hydromorphie en deçà de 25cm
- Sondage sans trait d'hydromorphie

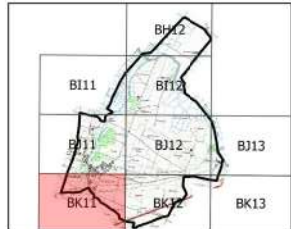

**Éléments ponctuels**

- Engorgement
- Puits
- Autre



Commentaires :

# Document de travail



**Planche BK11**

**Repère**

- Limite communale
- Réseau hydrographique
- Réseau hydrographique complémentaire

**Zonage non concerné par l'étude**

- Zone humide du Marais Poitevin

**Inventaire**

- Zone humide
- Zone non humide à sol hydromorphe en profondeur
- Zone non humide hydromorphe et inondable
- Zone non humide inondable (DDTM 17)
- Zone non prospectée

**Sondage pédologique**

- Sondage caractéristique de zone humide
- Sondage présentant des traits d'hydromorphie en deçà de 25cm
- Sondage sans trait d'hydromorphie

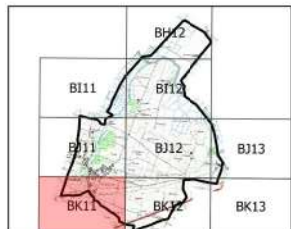
**Éléments ponctuels**

- Engorgement
- Puits
- Autre



Commentaires :

# Document de travail







**Planche BK12**

**Repère**

- Limite communale
- Réseau hydrographique
- Réseau hydrographique complémentaire

**Zonage non concerné par l'étude**

- Zone humide du Marais Poitevin

**Inventaire**

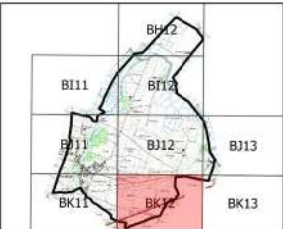
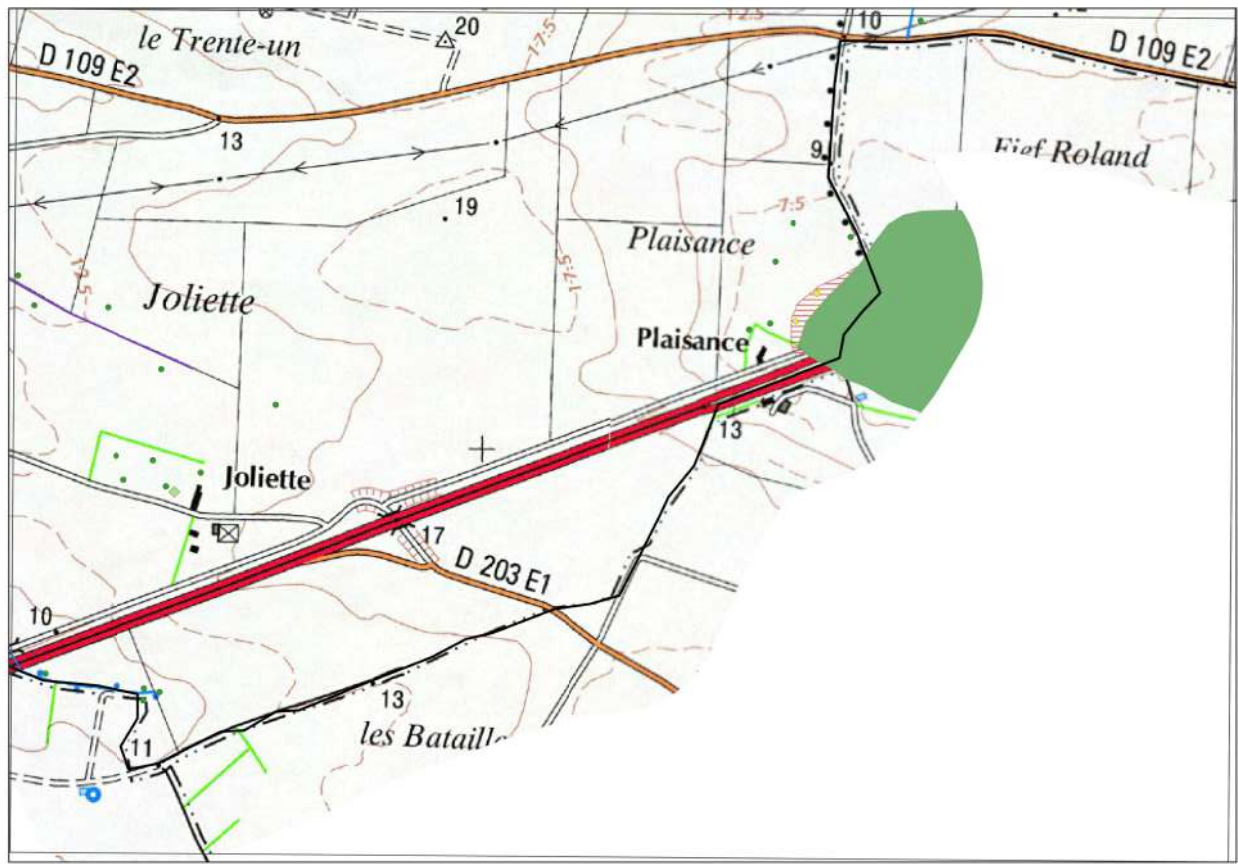
- Zone humide
- Zone non humide à sol hydromorphe en profondeur
- Zone non humide hydromorphe et inondable
- Zone non humide inondable (DDTM 17)
- Zone non prospectée

**Sondage pédologique**

- Sondage caractéristique de zone humide
- Sondage présentant des traits d'hydromorphie en deçà de 25cm
- Sondage sans trait d'hydromorphie


**Éléments ponctuels**

- Engorgement
- Puits
- Autre



Commentaires :

**Document de travail**



**Planche BK12**

**Repère**

- Limite communale
- Réseau hydrographique
- Réseau hydrographique complémentaire

**Zonage non concerné par l'étude**

- Zone humide du Marais Poitevin

**Inventaire**

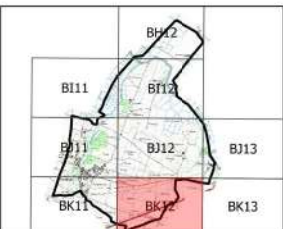
- Zone humide
- Zone non humide à sol hydromorphe en profondeur
- Zone non humide hydromorphe et inondable
- Zone non humide inondable (DDTM 17)
- Zone non prospectée

**Sondage pédologique**

- Sondage caractéristique de zone humide
- Sondage présentant des traits d'hydromorphie en deçà de 25cm
- Sondage sans trait d'hydromorphie

**Éléments ponctuels**

- Engorgement
- Puits
- Autre



Commentaires :

**Document de travail**





**Planche BK13**

**Repère**

- Limite communale
- Réseau hydrographique
- Réseau hydrographique complémentaire

**Zonage non concerné par l'étude**

- Zone humide du Marais Poitevin

**Inventaire**

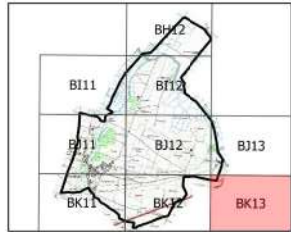
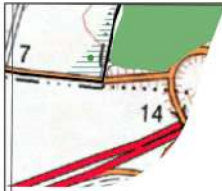
- Zone humide
- Zone non humide à sol hydromorphe en profondeur
- Zone non humide hydromorphe et inondable
- Zone non humide inondable (DDTM 17)
- Zone non prospectée

**Sondage pédologique**

- Sondage caractéristique de zone humide
- Sondage présentant des traits d'hydromorphie en deçà de 25cm
- Sondage sans trait d'hydromorphie


**Éléments ponctuels**

- Engorgement
- Puits
- Autre



Commentaires :

**Document de travail**



**Planche BK13**

**Repère**

- Limite communale
- Réseau hydrographique
- Réseau hydrographique complémentaire

**Zonage non concerné par l'étude**

- Zone humide du Marais Poitevin

**Inventaire**

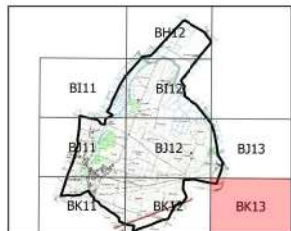

- Zone humide
- Zone non humide à sol hydromorphe en profondeur
- Zone non humide hydromorphe et inondable
- Zone non humide inondable (DDTM 17)
- Zone non prospectée

**Sondage pédologique**

- Sondage caractéristique de zone humide
- Sondage présentant des traits d'hydromorphie en deçà de 25cm
- Sondage sans trait d'hydromorphie

**Éléments ponctuels**

- Engorgement
- Puits
- Autre



Commentaires :

**Document de travail**






# **Annexe 7**

## **Fiches de remarques déposées en mairie**



INVENTAIRE DES ZONES HUMIDES, DU RESEAU HYDROGRAPHIQUE ET DES PIÈCES D'EAU  
MISE A DISPOSITION DE L'ATLAS PROVISOIRE A LA MAIRIE DE LONGEVES DU 22 MAI AU 9 JUIN 2018

DATE	NOM PRENOM	COORDONNEES ET N° DE TELEPHONE	REMARQUES (explication et lieu concerné)	SIGNATURE
25/05/18	DRAPRON ERIC	06.11.29.25.39.		





# **Annexe 8**

## **Compte-rendu de la réunion publique**





Réunion publique de la commune de  
**Longèves (17208)**  
le 6 septembre 2018

## Inventaire (délimitation et caractérisation) des zones humides, du réseau hydrographique et des plans d'eau

Maitre d'ouvrage  
Communauté de Communes Aunis  
Atlantique (Cdc AA)



Assistant à maîtrise  
d'ouvrage  
Institution Interdépartementale du Bassin  
de la Sevre Niortaise (I.B.S.N.), structure  
porteuse du SAGE SNMP



Financeurs

Agence de l'Eau Loire Bretagne  
L'Union Européenne avec le Fonds  
Européen de Développement Régional  
(FEDER)



Prestataire

UNIMA



Commune

Longèves (17208)



1. Introduction.....	2
2. Pourquoi faire l'inventaire des zones humides ? .....	2
3. Les zones humides.....	2
3.1 Définition de l'objet d'étude : les « zones humides » .....	2
3.2 Les fonctions des zones humides.....	2
3.3 Les trois critères pour identifier la zone humide .....	3
4. Démarche d'inventaire des zones humides .....	3
4.1 Démarche de concertation et de communication.....	4
4.2 Méthodologie d'inventaire .....	4
5. Résultats de l'inventaire .....	6
6. Eléments de discussion .....	7
7. Conclusion .....	7
8. Annexes.....	9

### 1. Introduction

La réunion publique s'est tenue le 6 septembre 2018 à 18h30, à la Mairie de Longèves. Sept personnes étaient présentes (voir annexe 1 – feuille de présence) dont 5 qui découvriraient la démarche et méthode d'inventaire des zones humides. Cette réunion intervient entre la réunion de restitution et le conseil municipal.

Caroline PUJOL propose l'ordre du jour suivant :

- Contexte de l'étude, définition des zones humides et démarche d'inventaire (démarche / méthodologie – Expertise de terrain)
- Présentation des résultats de l'inventaire

### 2. Pourquoi faire l'inventaire des zones humides ?

La réalisation et l'intégration de l'inventaire des zones humides est obligatoire dans le cadre du PLUH en cours d'élaboration sur la CDC Aunis Atlantique.

Il est rappelé que le Schéma d'Aménagement et de Gestion de l'Eau (SAGE) est une déclinaison du SDAGE (Schéma Directeur d'Aménagement et de Gestion de l'Eau) Loire-Bretagne à l'échelle d'un « petit » bassin-versant. La Commission Locale de l'Eau (CLE) du SAGE Sevre Niortaise - Marais Poitevin (SNMP) demande à ce qu'un inventaire des zones humides soit réalisé à l'échelon communal et a produit pour cela un document de référence (« Modalités d'inventaire des zones humides sur le périmètre du SAGE SNMP ») qui définit la démarche et méthodologie à suivre pour la réalisation de l'inventaire.

Cet inventaire permet ainsi de répondre aux dispositions du SAGE car les zones humides participent à la dynamique de l'eau à l'échelle des bassins versants et leur préservation est considérée d'intérêt général par la loi sur le développement des territoires ruraux de 2005.

### 3. Les zones humides

#### 3.1 Définition de l'objet d'étude : les « zones humides »

La Commission Locale de l'Eau du SAGE SNMP (CLE SNMP) a souhaité utiliser le cadre offert par la réglementation, c'est-à-dire la définition d'une zone humide donnée par la loi sur l'eau de janvier 1992 modifiée en 2006. Ainsi, les zones humides sont définies comme :

« les terrains exploités ou non, habituellement inondés ou gorgés d'eau douce, salée ou saumâtre, de façon permanente ou temporaire ; la végétation, quand elle existe, y est dominée par des plantes hygrophiles pendant ou moins une partie de l'année » (art. L.211-1 du code de l'environnement).

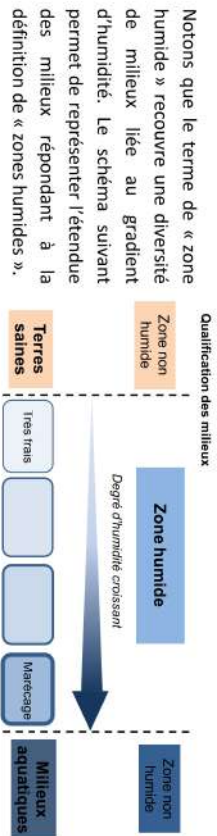
La présence d'eau dans le sol est l'élément déterminant dans l'existence de zones humides.

#### 3.2 Les fonctions des zones humides

Les zones humides remplissent plusieurs fonctions :

<sup>1</sup> Ce document est téléchargeable sur <http://www.gesteau.eaufrance.fr/sage> et [http://www.sevre-niortaise.fr/thematiques-bassin-versant/zones-humides\\_3.html](http://www.sevre-niortaise.fr/thematiques-bassin-versant/zones-humides_3.html)

- Fonctions hydrologiques de recharge des nappes en hiver et soutien des débits d'étiage des cours d'eau en été ainsi que de zones d'expansion de crue, participant à limiter les débits et les risques d'inondation en aval ;
  - Fonctions physiques et biogéochimiques avec rôle de filtre naturel via le système racinaire, en stockant et/ou dégradant différentes éléments minéraux et/ou organiques présents dans les sols et l'eau ;
  - Fonctions écologiques par la richesse de vie qui s'y abrite et s'y développe (biodiversité exceptionnelle et réservoirs de biodiversité) ;
  - Fonctions socio-économiques en offrant une grande diversité d'activités socioéconomiques : chasse, production de fourrage, pâturage, maraîchage, popiculture, pêche, etc.
- 3.3 Les trois critères pour identifier la zone humide**
- Une zone humide est un espace caractérisé par au moins une ou plusieurs de ces grandes caractéristiques (Cf. article L211-1 du code de l'environnement) :
- **Présence d'eau** : les sols sont engorgés et/ou inondés de manière temporaire ou permanente
  - **Présence de sols hydromorphes** : observation de traces d'hydromorphie (traces d'oxydo-réduction, en lien avec la présence de fer dans le sol).
  - **Présence d'une végétation hygrophile** adaptée aux conditions particulières de ces milieux.
- Ces critères sont précisés et encadrés par un arrêté ministériel du 24 juin 2008, modifié le 1er octobre 2009.



#### 4. Démarche d'inventaire des zones humides

L'inventaire est destiné à mieux connaître les zones humides du territoire : il s'agit d'un inventaire de connaissance relativement précis (échelle 1/7 000<sup>m</sup>), visant à mieux comprendre la dynamique de l'eau et le fonctionnement des zones humides à l'échelle du bassin versant.

La CLE SNMP a émis le souhait d'élaborer une démarche et méthodologie unique, qui s'applique pour l'ensemble des communes du bassin versant (démarche inscrite dans les « Modalités d'inventaire des zones humides ») et a fait le choix de procéder à un inventaire des zones humides commune par commune avec mise en place d'un groupe d'acteurs locaux dans chaque commune et une phase d'expertise de terrain.

En plus de l'inventaire des zones humides, l'étude va s'intéresser aux marais, plans d'eau et au réseau hydrographique étroitement lié aux zones humides. Le réseau hydrographique est identifié sans chercher à le qualifier et à distinguer les fossés des cours d'eau. Les plans d'eau ne seront pas identifiés comme étant des « zones humides ».

#### 4.1 Démarche de concertation et de communication

Il s'agit d'un processus essentiel dans toute cette démarche d'inventaire de connaissance, puisqu'il est important que celles et ceux qui souhaitent s'exprimer puissent le faire dans le cadre des réunions d'acteurs locaux ou tout au moins, être représentés. Le groupe d'acteurs locaux a été désigné par le conseil municipal en répondant au cadre « normalisé » imposé par la Commission Locale de l'Eau permettant ainsi de réunir dans un même groupe de travail des représentants des différents usagers du territoire.

Ainsi, le groupe d'acteurs locaux s'est réuni à plusieurs reprises le 25 septembre 2017 pour la réunion de présentation de l'inventaire des zones humides et la démarche employée et le 6 octobre 2017 pour la réunion de terrain expliquant le principe d'identification, délimitation et caractérisation des zones humides.

Il est rappelé qu'une réunion d'information aux exploitants agricoles a été réalisée pour élargir la communication autour de l'étude le 12 octobre 2017.

La phase terrain s'est déroulée du 5 au 15 février 2018.

Les résultats ont été consultables pendant 3 semaines en mairie, du 22 mai au 9 juin 2018. Il est signalé qu'une seule personne s'est déplacée pour consulter les résultats en mairie sans laisser de remarques particulières.

Enfin, ce groupe d'acteurs s'est réuni une dernière fois le 25 juin 2018 afin de vérifier la cohérence des résultats de l'inventaire avec leur connaissance du territoire et de discuter des remarques formulées sur les résultats provisoires de l'étude.

Les résultats définitifs seront ensuite présentés en conseil municipal pour validation.

Un point est ensuite fait sur la communication spécifiquement réalisée par la commune de Longèves. Pour rappel, la commune a communiqué autour de l'étude par :

- Courriers aux exploitants agricoles
- Affichage municipal
- Articles dans la presse lors de la phase de terrain et de la consultation en mairie
- Mise en consultation du 22 mai au 9 juin 2018

#### Les cartes des zones humides consultables dans les mairies

Eligé par le conseil municipal de Longèves, M. Yann Adrien, il s'agit de rendre et compter tous les terrains inondés ou sujets d'eau de façon permanente ou temporaire afin de collecter des informations et d'effectuer des prospectives de terrain, établir une cartographie des zones humides, des marais et plans d'eau et du réseau hydrographique (ensemble des cours d'eau et des lacs d'une région).

Une expertise préalable et consultable en mairie des zones humides est proposée pour les communes suivantes : du 22 mai au 8 juin pour Cam, Chaban et Saint-Caïn d'Aunis, du 22 mai au 9 juin pour Longèves et Saint-Sauveur d'Aunis, du 28 mai au 15 juin pour La Gèze sur Mignon et Naulle d'Aunis. Dates et cartes provisoires consultables sur [www.aunislanquiere.fr](http://www.aunislanquiere.fr).

Article publié dans l'Hebdo du 31 mai 2018



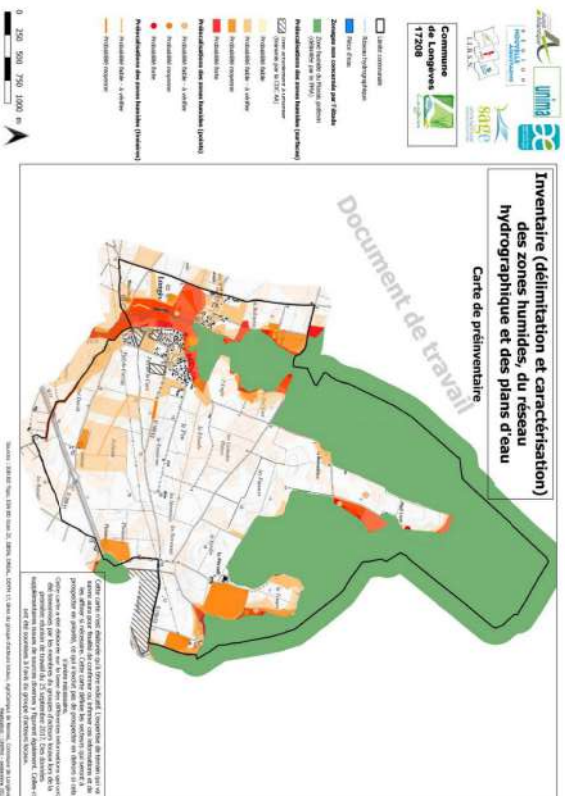


Article publié dans le bulletin municipal d'octobre 2017

## 4.2 Méthodologie d'inventaire

### 4.2.1 CARTE DE PREINVENTAIRE DES ZONES HUMIDES

Sur la base des différentes indications transmises par les membres du groupe d'acteurs locaux lors de la 1<sup>ère</sup> réunion de présentation et des données supplémentaires issues de sources diverses (agrocampuses de Rennes, prélocalisation de la DREAL, carte des pâtis, parcelles ouvertes à l'urbanisme...), une carte de préinventaire des zones humides a été élaborée (cf. ci-après). Se lisant comme une carte de chaleur, c'est-à-dire que plus les couleurs sont forcées et plus la probabilité d'être en zone humide est forte, elle a permis d'orienter l'effort de prospection du bureau d'études.



### 4.2.2 PHASE D'INVENTAIRE ET EXPERTISE DE TERRAIN

Il s'agit d'identifier et délimiter grâce à une investigation de terrain les zones humides, c'est-à-dire les emprises qui seraient caractéristiques pour soit le critère de végétation et/ou de sol.

L'inventaire exclus à la prospection les zones imperméabilisées, la zone humide du marais poitevin (issue de la délimitation FMA de 1999) et les secteurs boisés gérés par l'ONF.

Le premier critère utilisé pour identifier une zone humide est le critère pédologique. Les sondages du sol sont effectués à l'aide d'une tarière à main. On distingue 3 grands types de sols hydromorphes : sol rédoxique, sol réductique et histosols. Il est expliqué qu'un sol gorgé d'eau, de façon temporaire ou permanente, présente des traces caractéristiques dites traces d'hydromorphie. Ces traces sont issues des mouvements du fer dans le sol. On considère qu'un sol est caractéristique de zone humide si les traces d'hydromorphie apparaissent dans les 25 premiers centimètres du sol et si elles recouvrent plus de 5% de la surface de l'horizon observé.

Le deuxième critère est le critère végétation. Si une zone présente une végétation typique de zone humide (habitats selon la typologie Corinne Biotope listés dans l'arrêté du 24 juin 2008) ou si le recouvrement en espèces indicatrices de zones humides (listées dans ce même arrêté) est supérieur à 50%, celle-ci peut être classée en zone humide.

Un seul de ces critères suffit à définir une zone humide.

La délimitation sur le terrain est faite selon la méthode suivante :

- 1- Observation ou non de la végétation caractéristique de zones humides
- 2- Réalisation d'un sondage profond afin de caractériser le sol étudié
- 3- Déplacement au niveau de la limite de la zone humide supposée et vérification à l'aide de sondages supplémentaires.

*NB : si le sondage réalisé au-delà de la limite supposée est caractéristique d'une zone humide, les sondages se poursuivent jusqu'à l'obtention d'un sondage non caractéristique (cela peut demander aux techniciens de sortir des prélocalisations présentées en réunion et donc entraîner une délimitation supérieure de la zone humide vis-à-vis de la prélocalisation).*

### 4.2.3 PHASE DE CARACTÉRISATION

L'ensemble des données recueillies sur les zones humides de la commune (flore, pédologie, fonctionnement, prélocalisation...) sera renseigné dans une base de données géoréférencée qui est le logiciel GWERN ; cette base de données sera livrée à la commune une fois l'inventaire terminé.

Ce logiciel gratuit et élaboré par le Forum des Marais Atlantiques (FMA) pourra être téléchargé gratuitement par la commune auprès du FMA.

## 5. Résultats de l'inventaire

Caroline PUJOL rappelle que la phase de terrain a eu lieu du 5 au 15 février 2018. 2.5 jours de terrain ont été nécessaires pour mener à bien l'inventaire des zones humides par un binôme de techniciens de l'UNIMA. La surface communale s'étend sur 1312 ha dont 513.37 ha classé en zone humide du marais poitevin (ZMHP). L'UNIMA a prospecté 746.98 ha (hors ZMHP et bâti).

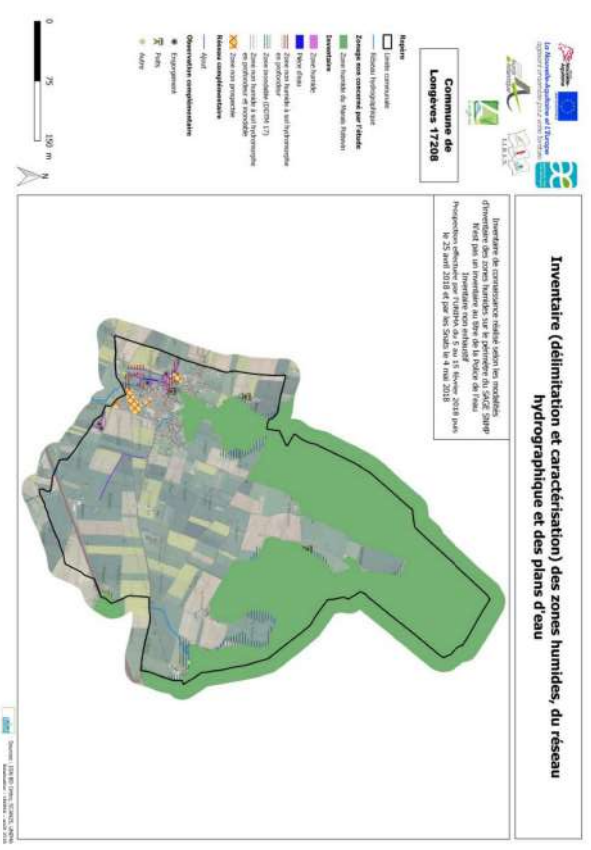
Caroline PUJOL explique que 437 sondages ont été réalisés et 17 espèces végétales caractéristiques de zones humides rencontrés.

Quatre zones humides effectives, d'une surface totale de 0.93 ha, ont été identifiées, soit 0,07% de la surface communale totale. Elles sont localisées en bordure de cours d'eau dans le prolongement de la zone humide du Marais Poitevin. Ces zones humides correspondent à des terres agricoles ou des prairies. **En prenant en compte la zone humide du Marais poitevin, Longèves compte 514.3 ha de zones humides soit 39.2 % de la surface communale totale.**

Sur la cartographie globale, d'autres éléments en lien avec la dynamique de l'eau sont à noter comme les phénomènes hydrauliques. Ici la commune est concernée par des zones hydromorphes en profondeur (présence de trait d'hydromorphie en deçà du seuil des 25cm de profondeur) et des zones inondables.

**Le réseau hydrographique complémentaire** a été complété à la marge de façon non exhaustive. Ce réseau complémentaire s'intègre dans une démarche de compréhension de la dynamique de l'eau en lien avec le fonctionnement des zones humides à l'échelle du bassin versant.

Les éléments ponctuels rencontrés sont également référencés dont 3 puits.



## 6. Eléments de discussion

Aucune question particulière n'a été posée suite à la réunion.

## 7. Conclusion

L'inventaire des zones humides s'est réalisé en suivant la méthodologie du SAGE Sèvre Niortaise Marais Poitevin (SNMPP). Une démarche de concertation a été réalisée sur la commune avec la mise en place d'un groupe d'acteurs locaux qui a été réunis à trois reprises. Les exploitants agricoles ont été avertis par courrier de l'étude en cours et de ses modalités, une réunion spécifique leur a été proposée. L'inventaire des zones humides a permis de mettre en avant 0,93 ha de zones humides effectives (respectant les critères de délimitation de l'arrêté du 24 juin 2008 modifié le 1er octobre 2009) représentant 0,07 % de la surface communale. A cela s'ajoute la zone humide du Marais poitevin soit une surface totale en zone humide de 514.3 ha. Plusieurs éléments ponctuels complémentaires en lien avec l'hydrologie du territoire communal ont été relevés : zone d'engorgement, puits... Il est rappelé que la loi sur l'eau et les milieux aquatiques de 2006 encadre les projets pouvant conduire à la destruction de zones humides en demandant un dossier de déclaration pour tout projet détruisant entre 1000 m<sup>2</sup> et 1 hectare de zone humide et un dossier d'autorisation pour tout projet détruisant 1 ha ou plus de zone humide. Cette loi s'applique déjà, l'inventaire permettra seulement de mieux connaître et cartographier les zones qui pourront être concernées. Par ailleurs, cet inventaire sera intégré au document d'urbanisme : le Plan Local d'Urbanisme Intercommunal (PLU).







Le conseil municipal se réunira ensuite pour valider cet inventaire avant d'être présenté en comité technique puis en CLE du SAGE SNMPP.

### 8. Annexes

Feuille de présence  
Diaporama

### INVENTAIRE DES ZONES HUMIDES – COMMUNE DE LONGEVES

Réunion publique, le 06/09/2018

NOM – PRENOM	STRUCTURE	SIGNATURE
BODIN Jean-François	VP AA Amicale	
General Pierre	M. de joint - Longèves	
PIETER PITHI		
SARRAUD Florian		
MARLET Guillaume	Particulier	
BOVIN Julie	professionnel Immo.	
LECORNE Dominique	Absent - Longèves	
MURIEL Caroline	UWINA	





## Inventaire des zones humides à l'échelon communal

SAGE Sèvre nantaise - Miravalis poitevin  
Commune de Longueville  
Réunion publique  
Le 09/09/2018

### Sommaire

- I. Contexte de l'inventaire
- II. Définition et intérêt des zones humides
- III. Démarche et méthodologie
- IV. Résultats de l'inventaire
- V. Bilan de l'inventaire
- VI. Suite à donner à l'inventaire

### I. Contexte de l'inventaire

**Maître d'ouvrage : CDC Aunis Atlantique**  
 → élaboration du PUIH avec obligation d'y intégrer un inventaire des zones humides en lien avec politique de l'eau  
**Assistanat à maîtrise d'ouvrage : IIRSM, animation du SAGE**  
 → accompagnement/cadrage de l'inventaire  
**Prestatrice : UNIMA**  
 → animation et réalisation de l'inventaire sur les 17 communes

### I. Contexte de l'inventaire

Présentation d'un secteur d'étude au sein du SAGE Sèvre nantaise - Miravalis poitevin

### I. Contexte de l'inventaire

**Le SAGE : déclinaison locale de la politique de l'eau**

**Déclinaison d'orientation**

- Maitrise d'ouvrage d'orientation
- Demande d'orientation
- ZH = importantes pour gestion ressource en eau
- RDON EAU des milieux d'au eau

**Assemblage**

- Commission d'orientation de l'eau
- Comité de bassin
- Etat
- Europe

**Schéma Directeur d'Aménagement et de Gestion des Eaux SAGE**

**Loi sur l'eau et les Milieux Aquatiques**  
30 décembre 2005

**Directive européenne Cadre sur l'eau**  
2000

### I. Contexte de l'inventaire

Démarche constituant une réponse aux enjeux du SAGE

Connaître et comprendre pour mieux gérer

**Inventaire de connaissance**

Mise à jour le 14 décembre 2011  
Modifiée, validée et modifiée le 14 décembre 2011  
ZH du Miravalis poitevin déjà cartographiée par FMA (1999)

### I. Contexte de l'inventaire

**Inventaire communal des zones humides finalisé**

Intégration **totale** dans les documents d'urbanisme (PUIH) de la CDC Aunis Atlantique

Attribution des **zonages adéquats** sur la base du diagnostic finalisé : N, NP, NI, A, Ap, AI...

Choix des **élus** / appui de la cellule animation SAGE

### II. Définition et intérêts

**Définition**

Nombreuses définitions scientifiques et juridiques (nationales, internationales...)

La Loi sur l'eau de 1992 : « terrains, exploités ou non, **habituellement inondés ou gorgés d'eau douce, salée ou saumâtre de façon permanente ou temporaire**; la **végétation** quand elle existe, y est dominée par des plantes hygrophiles pendant ou moins une partie de l'année »

Élément déterminant et « moteur » = EAU dans le SOL

### II. Définition et intérêts

Selon le code de l'environnement (L211-1)

La présence d'eau : les sols sont engorgés d'eau de façon permanente ou temporaire

**cela se traduit par :**

- La présence de sols caractéristiques : observation de traces d'hydromorphie
- Créne persistant et observable toute l'année
- La végétation hygrophile : plantes adaptées, aux milieux humides comme les juncs, la salicorne, les saules, les saules...

Complété par un arrêté ministériel du 24 juin 2008 modifié

### II. Définition et intérêts

**Qualification des milieux :**

Qu'est-ce qu'une ZONE HUMIDE ?

Diagramme de qualification :

Zone non humide → [ ] → [ ] → [ ] → [ ] → Milieux aquatiques

Diagramme de distinction :

Terrés saines / Très sèches / [ ] / [ ] / [ ] / [ ] / [ ] / [ ] → Milieux aquatiques

**Ne pas confondre... Zone inondable ≠ Zone humide**

### II. Définition et intérêts

**Une diversité de types de zones humides**

### II. Définition et intérêts

**Une diversité de FONCTIONS pour des Services rendus**



## II. Définition et intérêts

### Fonctions hydrologiques



## II. Définition et intérêts

### Fonctions bio-géochimique



## II. Définition et intérêts

### Fonction biodiversité



## II. Définition et intérêts

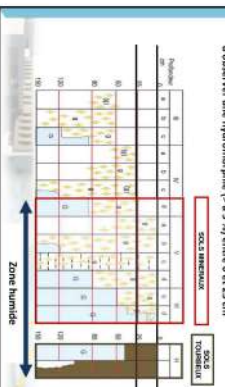
### Identification des zones humides

**2 critères:**  
Pédologie (sol)  
Végétation

Listes des plantes indicatrices et des critères  
Arrêté ministériel du 24 juin 2008 modifié en 2009


## II. Définition et intérêts

### Crère sol



## II. Définition et intérêts

### Délimitation



## III. Démarche et méthodologie

### Concertation

- Délégation de la commune
- Désignation des membres du groupe d'experts locaux (12/06/2017)
- Réunion de présentation (25/09/2017)
- Réunion sur le terrain (05/10/2017)
  - ✓ Lieu dit Cleret, Le Pin, Pozzeau, La Bellevue
- Réunion avec les exploitants agricoles (12/10/2017)
- Consultation en mairie (du 22 mai au 9 juin 2018)
  - ✓ 1 consultation, aucune remarque, aucune demande de retour terrain
- Réunion de restitution (25/06/2018)

## III. Démarche et méthodologie

### Communication

○ Courriers aux exploitants agricoles  
○ Affichage municipal  
○ Article dans le bulletin municipal  
○ Article dans la presse lors de la phase terrain et de la consultation en mairie  
○ Accompagnement par les exploitants agricoles

**Le cartier des zones humides consultables dans les mairies**

Le territoire communal de la commune de Pozzeau est divisé en zones humides. Les zones humides sont des zones d'intérêt public. Elles sont définies par le décret n° 2008-1000 du 24 juin 2008 modifié en 2009.

Les zones humides sont des zones d'intérêt public. Elles sont définies par le décret n° 2008-1000 du 24 juin 2008 modifié en 2009.

Les zones humides sont des zones d'intérêt public. Elles sont définies par le décret n° 2008-1000 du 24 juin 2008 modifié en 2009.

## II. Définition et intérêts

### Crère végétation



## II. Définition et intérêts

### Crère sol



## III. Démarche et méthodologie

### Préinventaire des zones humides

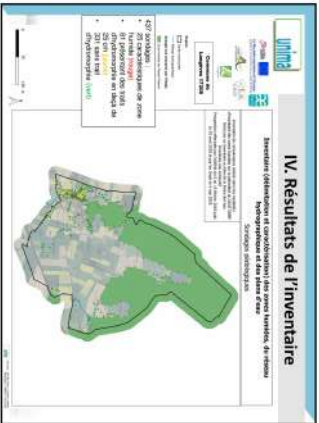


## IV. Résultats de l'inventaire

### Surface du territoire communal = 1312 ha

2,5 jours de terrain (du 5 au 15 février 2018)  
Accompagnement par les exploitants agricoles  
17 espèces végétales de zone humide  
437 sondages

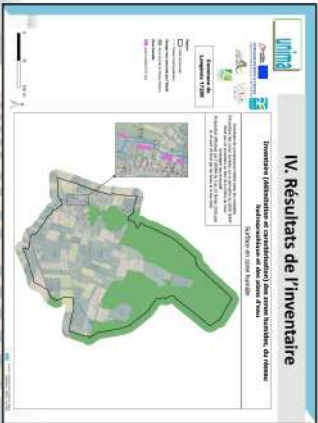
#### IV. Résultats de l'inventaire



#### IV. Résultats de l'inventaire



#### IV. Résultats de l'inventaire




#### IV. Résultats de l'inventaire



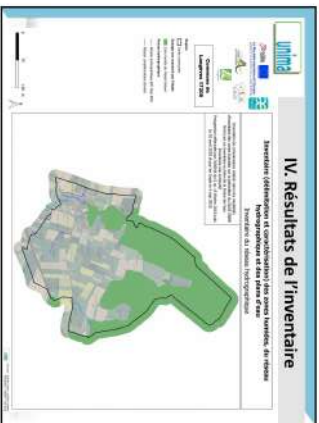
#### IV. Résultats de l'inventaire



#### IV. Résultats de l'inventaire



#### IV. Résultats de l'inventaire



#### IV. Résultats de l'inventaire




#### IV. Résultats de l'inventaire



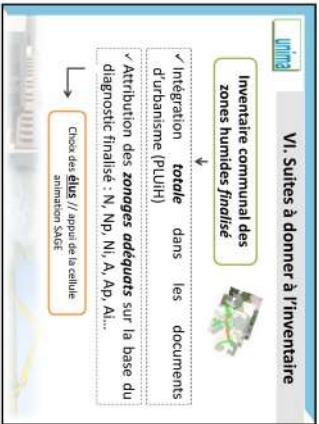
#### V. Bilan de l'inventaire

- Surface de zones humides : 0,93 ha (hors ZHMP)
- Surface de zones humides avec ZHMP : 514,30 ha
- Densité en lien avec le relief et la nature du sol
- Forte proportion de ZH en culture et pâturage
- Réseau hydrographique complété à la marge

#### V. Bilan de l'inventaire




#### VI. Suites à donner à l'inventaire





Avez-vous des questions ?



11/09/2013





## **Annexe 9**

### **Compte-rendu de la réunion de restitution en conseil municipal**





Réunion de conseil municipal de la commune de  
**Longèves (17208)**  
 le 21 mai 2019

## Inventaire (délimitation et caractérisation) des zones humides, du réseau hydrographique et des plans d'eau

Maitre d'ouvrage  
 Communauté de Communes Aunis Atlantique (Cdc AA)



Assistant à maîtrise d'ouvrage  
 Institution Interdépartementale du Bassin de la Sèvre Niortaise (I.B.S.N.), structure porteuse du SAGE SNMP



Financeurs  
 Agence de l'Eau Loire Bretagne  
 L'Union Européenne avec le Fonds Européen de Développement Régional (FEDER)



Prestataire  
 UNIMA



Commune  
 Longève (17208)



1. Introduction.....	2
2. Contexte de l'inventaire .....	2
3. Modalités et méthodes de réalisation de l'inventaire .....	3
4. Présentation des résultats de l'inventaire aux membres du conseil.....	6
5. Questions et discussion .....	9
6. Conclusion de la réunion et prochaines étapes.....	10
7. Annexe .....	11

### 1. Introduction

La présentation des résultats de l'inventaire des zones humides en conseil municipal s'est tenue à 20h30, le 21 mai 2019, à Longèves. 11 personnes étaient présentes (voir annexe feuille de présence).

Margaux NICOU rappelle l'objectif principal de la présente réunion : la restitution des résultats de l'inventaire des zones humides pour faire suite à la phase de terrain et la mise en consultation de la carte en mairie. La validation de l'inventaire s'effectue par la signature d'une délibération à la fin de la réunion. Mme NICOU propose l'ordre du jour suivant :

- Rappel du contexte de l'étude, de la définition des zones humides et de la démarche d'inventaire (démarche / méthodologie – Expertise de terrain)
- Présentation des résultats de l'inventaire



Membres du conseil présents à la réunion

### 2. Contexte de l'inventaire

La commune est localisée sur le SAGE Sèvre Niortaise Marais Poitevin (SNMP). Les modalités de mise en œuvre de l'inventaire des zones humides sont uniques sur l'ensemble des communes et toutes les communes du périmètre du SAGE SNMP doivent le réaliser selon la méthodologie « Modalités d'inventaire des zones humides » validée par la CLE. L'inventaire permet de répondre aux dispositions du SAGE qui définit les zones humides comme un élément incontournable de la gestion de la ressource en eau, tant sur le point qualitatif que quantitatif. Il s'agit avant tout d'un inventaire de connaissance qui permet de localiser et de caractériser les zones humides afin de mieux comprendre le fonctionnement de ces dernières au sein du bassin versant. Cette meilleure connaissance du territoire permet d'anticiper au mieux les problèmes et de gérer l'aménagement du territoire communal en intégrant l'inventaire aux documents d'urbanisme.

L'institution Interdépartementale du Bassin de la Sèvre Niortaise (I.B.S.N.), structure porteuse du SAGE Sèvre Niortaise Marais Poitevin, assiste la Communauté de Communes Aunis Atlantique dans cette démarche d'inventaire.

### 3. Modalités et méthodes de réalisation de l'inventaire

#### Définition de la zone humide

La définition issue du code de l'environnement est donnée par la loi sur l'eau de janvier 1992, modifiée en 2006, comme suit :

« Terrains, exploités ou non, habituellement inondés ou gorgés d'eau douce, salée ou saumâtre de façon permanente ou temporaire; la végétation, quand elle existe, y est dominée par des plantes hygrophiles pendant au moins une partie de l'année »

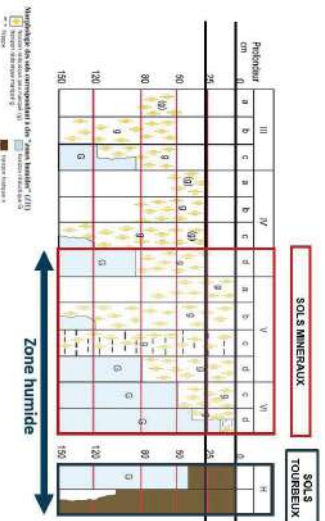
Cette définition, souhaitée par la CLE SNMP, détermine un cadre, complété par un décret d'application et un arrêté ministériel du 24 juin 2008 modifié en 2009 qui définissent les critères techniques d'une zone humide.

#### Critère de définition d'une zone humide

Trois critères permettent de déterminer s'il s'agit d'une zone humide ou non :

- La présence de végétation hygrophile.
- L'hydromorphie des sols, observée à partir de sondages pédologiques réalisés à la tarière.
- L'hydrologie, ou présence d'eau dans le sol.

L'identification des zones humides a été réalisée conformément à l'arrêté interministériel du 24 juin 2008, modifié le 1<sup>er</sup> octobre 2009, précisant les critères de définition et de délimitation des zones humides.



#### Concertation et communication

Les étapes de la concertation, effectuées pendant l'inventaire sont les suivantes :

- 1<sup>ère</sup> réunion du groupe d'acteurs : **25 septembre 2017** (présentation de la démarche et travail sur les données de pré-localisations)
- 2<sup>ème</sup> réunion du groupe d'acteurs : **6 octobre 2017** (présentation sur le terrain)

- Réunion d'information auprès des exploitants agricoles et des propriétaires : **12 octobre 2017** (présentation de la démarche)
- Les cartes provisoires ont été disponibles en mairie du **22 mai au 9 juin 2018**.
- 3<sup>ème</sup> réunion du groupe d'acteurs : **25 juin 2018** (présentation des résultats provisoires)
- Réunion publique : **6 septembre 2018**

La démarche d'inventaire s'accompagne d'une phase de communication, sous la responsabilité du Maire :

- Courriers spécifiques aux exploitants agricoles
- Articles dans la presse (au démarrage de l'étude et pour la phase de consultation)
- Mise en place de référents sur la commune pour la phase de terrain
- Envoi de l'atlas provisoire des zones humides aux membres du groupe d'acteurs
- Article sur le site internet

#### Définition des secteurs d'inventaire

L'inventaire doit se réaliser sur l'ensemble du territoire communal, à l'exception des boisements ONF et de la zone humide du Marais Poitevin.

La surface communale est de 1312 ha et la surface prospectée est d'environ 747 ha, soit 57 % de la surface du territoire.

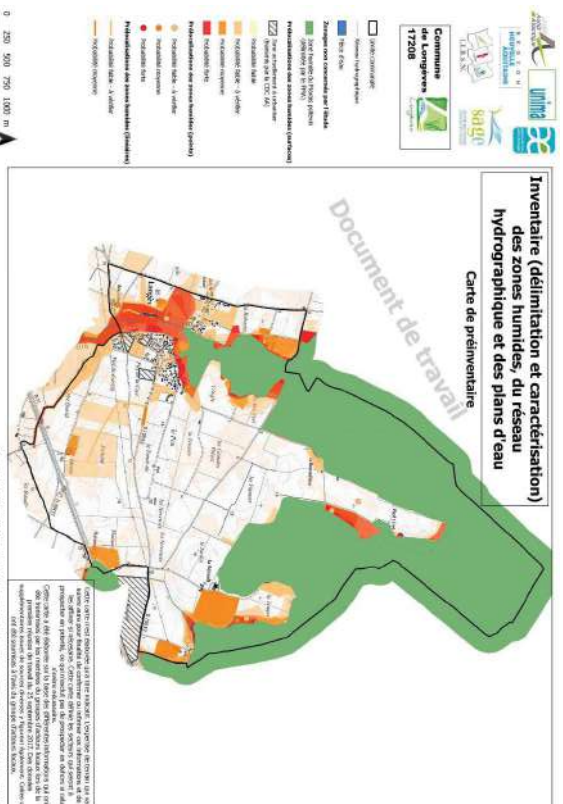
Cependant, l'inventaire de terrain s'est porté prioritairement sur les secteurs définis dans le cadre de la phase de pré-localisation, et sur la base de la carte de pré-inventaire établie à l'issue de la première réunion du groupe d'acteurs locaux.

Cette carte identifiait plusieurs types de zones :

- Agrocampus de Rennes : modèle numérique de terrain basé sur la topographie et mettant en avant les fonds de vallon où les eaux d'écoulement sont susceptibles de se concentrer.
- Prélocalisation de la DREAL Poitou Charente établie par lecture de photographies aériennes.
- Carte des pâtis (Etat-major) : anciens pâturages potentiellement humides qui étaient identifiés du fait de sols peu portants sur ces parcelles.
- Indice de confiance de présence de zones humides (IC IIBSN) élaboré par croisement de données structurées (cartes géologiques et remontées de nappes (BRGM), pédologiques (IGCS)...) qui exprime une probabilité de présence de zones humides. Cet outil permet de donner une tendance sur la commune.
- Autres données issues de la lecture de carte IGN (plan d'eau, réservoir, lavoir, source, retenue d'eau...).
- Limite du périmètre des boisements ONF et/ou de la ZH du MP.
- Limite de la zone inondable connue.



- Parcelles ouvertes à l'urbanisme (données fournies par la Cdc AA à partir des documents d'urbanisme exécutoire, cela ne présage pas du contenu du futur PLUJ au regard de la constructibilité de la parcelle).



La carte de préinventaire est la feuille de route pour le terrain, la base pour l'effort de prospection. La phase de terrain a eu pour but d'infirmar ou de confirmer les informations de cette carte.

Deux critères sont utilisés sur le terrain : la végétation qui permet principalement d'identifier la zone humide et la pédologie via le sondage pédologique qui permet de délimiter les zones humides.

Le terrain a été réalisé sur 3-5 jours, du 5 au 15 février 2018.

### Identification et délimitation des zones humides

Tous les secteurs ciblés par le pré-inventaire, en l'absence de végétation caractéristique de zones humides, ont fait l'objet de sondages pédologiques permettant de caractériser les sols et ainsi confirmer ou infirmer la présence d'une zone humide, tel que définie par la méthodologie.

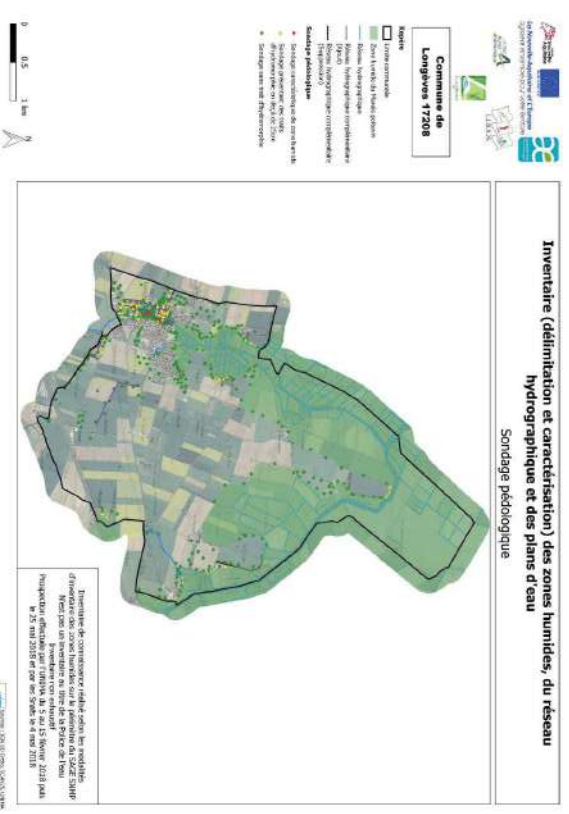
Au niveau des zones humides, plusieurs sondages ont été réalisés de façon à la délimiter au mieux. La topographie, localement significative, a aussi aidé à délimiter les zones humides.

De même, chaque zone humide a fait l'objet d'une fiche d'identification : position topographique (plateau, versant, fond de vallée), typologie SDAGE et Corine Biotopes, critère de délimitation (végétation, habitat, sol), espèces végétales et recouvrement, hydromorphie du sol, alimentation, régime de submersion, usage, état de conservation.

## 4. Présentation des résultats de l'inventaire aux membres du conseil

### Sondages pédologiques

Au total, **437 points de sondages pédologiques** ont été réalisés sur la commune, plus particulièrement sur la Bordure de la Zone humide du Marais Poitevin et sur les zones à urbaniser.



Pour chaque point de sondage, les caractéristiques du sol ont été spécifiées dans une fiche : coordonnées, classe d'hydromorphie GEPPA (Groupe d'Etude des Problèmes de Pédologie Appliquée), et profondeur d'apparition des traces d'hydromorphie, le cas échéant.

Trois « types » de sols ont été observés par sondage à la tarière :

- Les sols hydromorphes caractéristiques de zone humide (23)
- Les sols hydromorphes en profondeur, non caractéristiques de zone humide (83)
- Les sols non hydromorphes (331)

Les sols hydromorphes correspondent à l'observation de traits rédoxiques (alternance de tâches de couleur rouille et de tâches blanches ou décolorées).

Ensuite, la profondeur d'apparition du trait d'hydromorphie en question nous permet de classer le sol hydromorphe en zone humide ou non : l'hydromorphie doit apparaître dans les 25 premiers centimètres et se prolonger (50cm si présence d'un gley en profondeur classe IVd).

En deçà de 25 cm, le sol est classé en « zone non humide à sol hydromorphe ».

Pour rappel, l'arrêté du 24 juin modifié définit les seuils d'observation des traits d'hydromorphie pour un sol caractéristique de zone humide. La règle générale précise qu'il faut observer les traces d'hydromorphie dans les 25 premiers centimètres et que ces traces doivent se prolonger et/ou s'intensifier en profondeur. De plus, l'intensité des traces d'hydromorphie doit être au moins de 5%.

### **Zones humides**

L'inventaire de terrain a permis d'identifier 0,93 ha de zones humides, ce qui représente environ 0,07 % de la surface communale.

Lors de la phase de terrain, les sols hydromorphes non caractéristiques de zones humides ont été relevés. Ces zones ne rentrent pas dans la définition légale d'une zone humide mais leur connaissance est importante car elles permettent une meilleure compréhension du fonctionnement du bassin versant et des continuités entre les zones humides. Des phénomènes hydrologiques non négligeables se déroulent sur ces zones et on retrouve souvent une zone humide, qui semblerait isolée, « englobée » dans une entité hydromorphe plus large, permettant de faire un lien avec l'ensemble du système hydrologique.

Sur la commune ces secteurs, dénommés « zone non humide à sols hydromorphes », représentent une surface de 13,33 ha.

### **Typologie CORINE Biotopes**

La typologie CORINE Biotopes permet de caractériser les zones humides en fonction de l'habitat ou du milieu qu'elles abritent. Cette typologie est définie à partir du cortège d'espèces floristiques qui se développe sur une zone.

Sur la commune, 69 % des zones humides inventoriées (0,64 ha) sont des prairies et 31% des plantations (0,29 ha).

### **Réseau hydrographique**

La commune dispose d'un **réseau hydrographique principal** (réseau BD TOPO issu de l'IGN). A cela, les observations de terrain ont permis d'identifier **4 179,64 ml de réseau complémentaire**. Ce réseau complémentaire vient, soit en ajout du réseau principal (fossé, canaux...), soit en correction du linéaire du réseau principal quand celui-ci a été modifié ou n'est pas cohérent avec la réalité de terrain. Le réseau complémentaire n'a aucune portée

réglementaire, il s'intègre dans une démarche de compréhension de la dynamique de l'eau en lien avec le fonctionnement des zones humides à l'échelle du bassin versant., aucune distinction n'est faite entre fossés et cours d'eau.

### **Points d'eau**

**2 points d'eau** (plans d'eau, mares, réserves, bassins d'orage, ...) sont présents sur la commune, pour une **surface en eau libre de 0,34 ha**. Ces milieux, comme les cours d'eau, ne sont pas des zones humides mais des milieux aquatiques.

On observe une diversité de ces milieux, tant en termes de morphologie et de positionnement, qu'en termes d'usage et de structure de la végétation de ceinture.

### **Observations complémentaires**

Sur la commune, 11 observations sont intéressantes à mettre en avant : des sources ; des puits, remblais... (non exhaustif).

### **Retours sur le terrain et phases de levée de doutes**

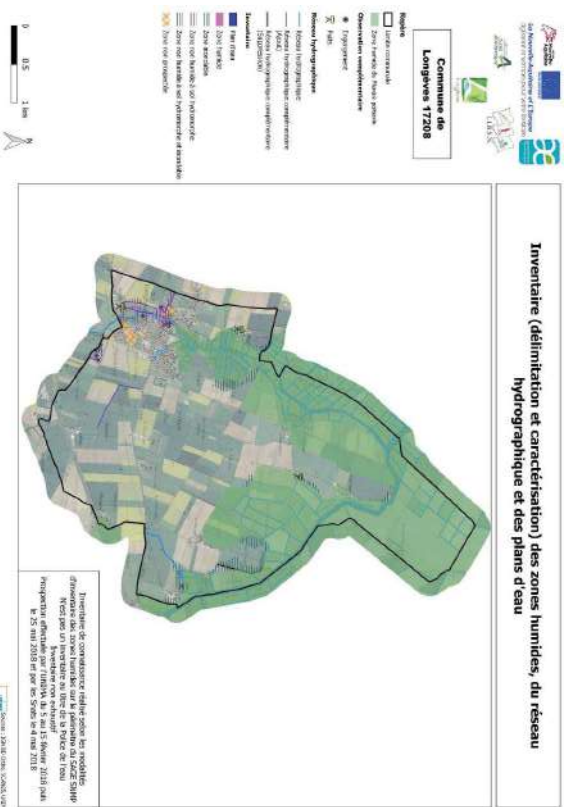
Les cartes étaient disponibles en mairie du 22 mai au 9 juin 2018.

Les personnes qui le souhaitaient pouvaient formuler un commentaire grâce à une « fiche remarques ». 1 personne s'est déplacée et aucune remarque n'a été formulée. A la suite de cela, aucun retour terrain n'a été demandé.

### **Bilan de l'inventaire**

Sur la commune :

- Quatre zones humides identifiées, d'une surface totale de 0,93 ha.
- Les points ponctuels (inventaire non exhaustif), tels que : puits (5), zone d'engorgement (6).
- Des plans d'eau et des mares (2) pour 0,34 ha.
- Le réseau hydrographique tel que figurant à l'IGN et le réseau complémentaire en lien avec les zones humides identifiées, soit l'ajout de 27779,17m et la suppression de 1400,47 m (inventaire non exhaustif).
- Des zones non humides à sol hydromorphe en profondeur : 13,33 ha
- Des zones non humides à sol hydromorphe en profondeur et inondable : 4,48 ha
- Des zones inondables : 34,14 ha.
- Les zones non prospectées : parcelles liées aux zones bâties et/ou clôturées, nouvelles zones bâties : 5,18 ha.



## 5. Questions et discussion

Durant la présentation une question est posée sur la différence entre zone humide et zone inondable ?

Mme NICOU indique qu'il faut en effet ne pas confondre les deux. Une zone humide n'est pas forcément inondable et inversement.

En effet, comme indiqué dans la définition de la zone humide, issue de la loi sur l'eau de 1992, pour qu'une zone soit humide il doit avoir présence d'eau dans le sol pendant une grande partie de l'année (minimum 6 mois). De ce fait en cas de gros abat d'eau, l'eau peut stagner par endroits (et créer des zones inondables) mais pas suffisamment longtemps pour observer les traces d'hydromorphie dans le sol et donc être défini comme une zone humide.

M. Le Maire questionne sur la date de réalisation de cet inventaire : pourquoi l'inventaire des zones humides n'a pas lieu avant l'attribution des ZAU ? Car, l'idée est bien d'éviter de construire sur les zones humides...

Mme NICOU indique qu'en effet, cet inventaire de connaissance a pour finalité d'éviter la construction sur l'emprise des zones humides identifiées. Il doit donc permettre d'orienter et anticiper les aménagements envisagés par les communes afin d'éviter de construire sur les zones humides. Effectivement il aurait été préférable de réaliser cet inventaire avant l'attribution des ZAU sur la commune.

En termes de réglementation que l'on soit en zone humide ou non, c'est la loi sur l'eau de 1992 qui s'applique. En cas de projet il faut faire une demande auprès des services de l'Etat. En cas de projet sur une zone humide il faut faire un dossier réglementaire auprès des services de l'Etat. Si un projet doit avoir lieu il est demandé une compensation à hauteur d'au moins 200% de la surface détruite, de façon à assurer un bilan optimal en termes de fonctionnalités et de qualité de la biodiversité.

Par contre, si une zone agricole est inventoriée en zone humide cela n'engendre pas un changement des pratiques.

## 6. Conclusion de la réunion et prochaines étapes

Le conseil municipal a validé cet inventaire et la délibération sera envoyée à la CDC AA et au SAGE SNIMP.

A l'issue de ce conseil, l'inventaire devra ensuite être validé par la Commission Locale de l'Eau (CLE) du SAGE Sèvre Niortaise et Marais Poitevin après un passage pour examen devant le Comité Technique Zones humides de la CLE.

Le dossier complet d'inventaire sera remis à la Communauté de Communes Aunis Atlantique (qui le transmettra ensuite à la commune) courant 2019.

## 7. Annexes

### INVENTAIRE DES ZONES HUMIDES – COMMUNE DE LONGEVES Conseil Municipal, le 21 mai 2019

NOM – PRENOM	STRUCTURE/FONCTION	SIGNATURE
<i>Adrien Bédier-Roulet</i>	Maire de Longèves	<i>[Signature]</i>
<i>LECO RONNE Dominique</i>	Maire de Longèves adjoint	<i>[Signature]</i>
<i>Cadouquet Jean-Geoff</i>	Hautice Longèves/Conseiller municipal	<i>[Signature]</i>
<i>FERDINAND BRUNO</i>	Président de Longèves	<i>[Signature]</i>
<i>ATHARDE Luc</i>	Président de Longèves	<i>[Signature]</i>
<i>MEMOU Stéphane</i>	Président de Longèves	<i>[Signature]</i>
<i>BERTHELOT Philippe</i>	"	<i>[Signature]</i>
<i>FERRON Sylvie</i>	"	<i>[Signature]</i>
<i>Lequin Jacqueline</i>	"	<i>[Signature]</i>
<i>Favard Florent</i>	Président de Longèves	<i>[Signature]</i>
<i>Nicou Magaux</i>	UNIMA	<i>[Signature]</i>

**Inventaire des zones humides  
Commune de Longèves**  
Conseil municipal  
le 21 mai 2019

### 00 Sommaire

- Contexte de l'inventaire
- Définition des zones humides
- Démarche
- Résultats de l'inventaire
- Bilan de l'inventaire

### 01 Contexte de l'inventaire

Parties prenantes

- Communauté de communes Amis Atlantique
  - Elaboration du PLUIH: obligation d'y intégrer un inventaire des zones humides en lien avec la politique de l'eau
  - Coordonne la réalisation des inventaires ZH
- Maître d'ouvrage
  - Institution interdépartementale du Bassin de la Sèvre Niortaise (ISBN)
  - Animation du SAGE
  - Accompagnement/cadage de l'inventaire
  - Assistent à maîtrise d'ouvrage
- UNIMA
  - Animation et réalisation de l'inventaire sur 17 communes
  - Prestataire

### 01 Contexte de l'inventaire

Politique de l'eau

- Le SAGE : Déclinaison locale de la politique de l'eau

### 01 Contexte de l'inventaire

SAGE Sèvre-Niortaise, Amis Atlantique

Présentation définie selon l'article préférentiel de l'acte cadre (article M1001 premier (excluse))

### 01 Contexte de l'inventaire

Objectifs

INVENTAIRE COMMUNAL DES ZONES HUMIDES FINALISÉ

Intégration **totale** dans les documents d'urbanisme (PLUIH)

Attribution des **zonages adéquats** sur la base du diagnostic finalisé : N, Np, Ni, A, Ap, Ai...

Choix des élus // appui de la cellule animation SAGE



### 02 Définition des zones humides

**Définition**

- Loi sur l'eau de 1992 :
  - « Terrains, exploités ou non, habituellement inondés ou gorgés d'eau douce, salée ou saumâtre de façon permanente ou temporaire ; la végétation, quand elle existe, y est dominée par des plantes hygrophiles pendant au moins une partie de l'année »

Les définitions juridiques :  
 - La définition juridique : plans d'assèchement aux zones humides  
 - La définition scientifique : Carte des zones humides de France  
 - La définition paysanne : d'observateur de zone d'hydromorphie

**NE PAS CONFONDMES :**  
 Zone humide ≠ Zone marécage

1

### 02 Définition des zones humides

**Fonctions des zones humides**

- Fonction hydrologique
  - Zone d'épuration de crue
  - Soutien d'étiage / recharge des nappes
  - réduction des phénomènes d'inondation
- Fonction bio-géochimique
  - Transport de NPS et des phytochimiques (par ruissellement et érosion)
  - Épuration des nitrates (identification bactérienne, prélèvement par la végétation)
  - Atténuation de la qualité de l'eau
- Fonction écologique
  - Source de biodiversité (végétaux, nouritures, reproduction)

2

### 03 Démarche

**Démarche intégrée**

- Inventaire ZH :
  - Inventaire de connaissances : identifier, cartographier et caractériser les ZH
  - Inventaire sur toute la commune **hors** la zone humide du marais folioleux (ZHMFP)
- Autres zones liées aux ZH :
  - Réservoir hydrographique : Complément en cas de lien avec les ZH
  - Inventaire sans portée réglementaire
- Plans d'eau et mares : inventaire non exhaustif
- Observations complémentaires : inventaire non exhaustif en lien avec la dynamique de l'eau

3

### 03 Démarche

**Déroulement de l'étude**

Phase 1 : Diagnostic initial (2017-2018) - Phase 2 : Diagnostic approfondi (2018-2019) - Phase 3 : Diagnostic final (2019-2020)

4

### 02 Définition des zones humides

**Chèvre pédologique :**

5

### 02 Définition des zones humides

**Règlement des seuils du critère sol (arrêté du 24 juin 2008 modifié) :**  
 nécessaire d'observer une hydromorphie (> à 5% entre 0 et 25 cm sous niveaux d'observation)

Niveau	Sols humides		Sols non humides	
	0-25 cm	25-50 cm	0-25 cm	25-50 cm
1	0	0	0	0
2	0	0	0	0
3	0	0	0	0
4	0	0	0	0
5	0	0	0	0
6	0	0	0	0
7	0	0	0	0
8	0	0	0	0
9	0	0	0	0
10	0	0	0	0
11	0	0	0	0
12	0	0	0	0
13	0	0	0	0
14	0	0	0	0
15	0	0	0	0
16	0	0	0	0
17	0	0	0	0
18	0	0	0	0
19	0	0	0	0
20	0	0	0	0
21	0	0	0	0
22	0	0	0	0
23	0	0	0	0
24	0	0	0	0
25	0	0	0	0
26	0	0	0	0
27	0	0	0	0
28	0	0	0	0
29	0	0	0	0
30	0	0	0	0
31	0	0	0	0
32	0	0	0	0
33	0	0	0	0
34	0	0	0	0
35	0	0	0	0
36	0	0	0	0
37	0	0	0	0
38	0	0	0	0
39	0	0	0	0
40	0	0	0	0
41	0	0	0	0
42	0	0	0	0
43	0	0	0	0
44	0	0	0	0
45	0	0	0	0
46	0	0	0	0
47	0	0	0	0
48	0	0	0	0
49	0	0	0	0
50	0	0	0	0

6

### 03 Démarche

**Communication/conservation**

Les cartes des zones humides cadastrales dans les marais

7

### 03 Démarche

**Pré-localisation**

8

### 02 Définition des zones humides

**Identification**

- Critère floristique :
  - Inventaire floristique de zone humide (arrêté du 24 juin 2008 modifié en 2009)
  - Inventaire réalisé par Marc Carrière du bureau d'étude les SMATS

9

### 02 Définition des zones humides

**Définition**

10

### 03 Démarche

**Carte de pré-localisation**

11

### 03 Démarche

**Campagne de terrain**

- Surface de la commune : 1312 ha
- Surface à prospecter : 747 ha
- 5 au 15 février 2018
- Commentaires : 22 avril 2018
- 29 avril et fin avril

12

### 03 Démarche

Consolidation en mairie

- Atlas de l'inventaire des zones humides mis en consultation à la Mairie du 22/09/20 au 09/10/2013 (5 semaines)
- 1 personne a consulté l'atlas
- Aucune remarque formulée sur le cahier des remarques
- Aucune demande de retour terrain

19

### 04 Résultats de l'inventaire

Sondage pédologique

Humidité (déterminée et caractérisée) des zones humides, 26 sites

Humidité moyenne et pourcentage

437 sondages :

- 23 caractéristiques de zone
- 88 présentant des traits d'hydromorphie en dessous de 25 cm
- 393 sans trait d'hydromorphie

20

### 04 Résultats de l'inventaire

Zones humides

Surface de zones humides

0,93 ha

Environ 0,07 % de la surface communale totale

Surface de zones humides avec la ZHMP

514,30 ha

Environ 3,8 % de la surface communale totale

A titre indicatif...  
Pré-évaluation de la SPEL (hors ZHMP)

44 ha

21

### 04 Résultats de l'inventaire

Zones humides

Humidité (déterminée et caractérisée) des zones humides, 26 sites

Humidité moyenne et pourcentage

Habitats naturels

Prairie : 0,64 ha (69 %)

Plantation : 0,29 ha (31 %)

21

### 04 Résultats de l'inventaire

Zones humides

21

### 04 Résultats de l'inventaire

Zones humides

24

### 04 Résultats de l'inventaire

Zones à risques hydromorphiques

Surface de zones non humides à sol hydromorphe

13,33 ha

Surface de zones non humides à sol hydromorphe et inondable

4,48 ha

Surface de zones inondables

34,14 ha

23

### 04 Résultats de l'inventaire

Réseau hydrographique et plans d'eau

Réseau hydrographique complémentaire

Adopté : 2 779,17 m<sup>2</sup>

Suppression : 1 400,47 m<sup>2</sup>

Plan de l'eau

2 plans d'eau : 0,24 ha

24

### 04 Résultats de l'inventaire

Observations complémentaires

- 5 puits
- 6 zones d'engorgement

27

### 05 Bilan de l'inventaire

Synthèse

24

### 05 Bilan de l'inventaire

Chiffres clés

0,93 ha de zones humides inventoriées

514,30 ha de zones humides (avec ZHMP)

3,9 % de la surface communale

437 sondages réalisés

13,33 ha de zones non humides à sols hydromorphes

2 779,17 m<sup>2</sup> de réseau hydrographique complémentaire

0,34 ha de plans d'eau

5,18 ha de zones non prospectées

29

### 05 Bilan de l'inventaire

Rendu de l'étude

- Cartographie des zones humides (format papier)
- Atlas au format A3 – 1/7000<sup>e</sup>
- Carte au format A0 – 1/7000<sup>e</sup>
- Rapport (format papier)
- Documents au format numérique (DVD)
- Base de données GVERN
- Fichiers cartographiques
- Photos
- Rapport
- Compte-rendu de réunion
- Courrier
- Cartes / Atlas
- ...

30

# **Annexe 10**

## **Délibération du conseil municipal actant le résultat de l'étude**





## DELIBERATION DU CONSEIL MUNICIPAL

Séance du 21/05/2019

L'an deux mil dix-neuf, le mardi 21 mai à vingt heure trente, le Conseil Municipal de cette commune, régulièrement convoqué, s'est réuni au nombre prescrit par la loi, dans le lieu habituel de ses séances, sous la présidence de Monsieur Patrick BLANCHARD, Maire.

### NOMBRE DE MEMBRES

En exercice : 14  
Présents : 10  
Absents : 4  
Nombre de suffrages exprimés :  
Pour : 10  
Contre :  
Abstentions :

### Etaient présents :

M. BERTHELOT Philippe, M. BLANCHARD Patrick, M. CODOGNET Jean-Gaël, M. FERRET Bruno, Mme FERRON Sylvie, M. LECORGNE Dominique, Mme LEGER Jacqueline, M. MACAUD Claude, M. MEMON Stéphane, M. POMAREDE Luc

### Procuration(s) :

### Etai(ent) absent(s) :

### Etai(ent) excusé(s) :

Mme BOUTIN Mariène, M. REDON Lionel, M. SIMON Olivier, Mme VANHOUTTE Amélie

A été nommé(e) comme secrétaire de séance : Mme FERRON Sylvie

Date de convocation  
07/05/2019

### OBJET : INVENTAIRE DES ZONES HUMIDES, DU RÉSEAU HYDROGRAPHIQUES ET DES PLANS D'EAU

Date d'affichage

./././...

Acte rendu exécutoire après  
dépôt en Préfecture le :

./././...

et publication du :

./././...

Par délibération en date du 09 Novembre 2016, la Communauté de Communes Aunis Atlantique a décidé de réaliser l'inventaire communal des zones humides, du réseau hydrographique et des plans d'eau dans le cadre de l'élaboration du Plan Local d'Urbanisme Intercommunal à l'échelle du territoire Aunis Atlantique.

Cette étude répond également aux exigences réglementaires du Schéma Directeur d'Aménagement et de Gestion de l'Eau (SDAGE) du bassin Loire-Bretagne qui impose la réalisation d'inventaire des zones humides sur les périmètres des Schémas d'Aménagement et de Gestion de l'Eau (SAGE). L'Institution Interdépartementale du Bassin de la Sèvre Niortaise (IIBSN) est la structure porteuse de la Commission Locale de l'Eau (CLE) du SAGE Sèvre Niortaise - Marais poitevin. Elle est également l'assistant à maîtrise d'ouvrage de la Communauté de Communes Aunis Atlantique, responsable de la qualité de l'inventaire selon de la SDAGE, tout au long de la durée de l'inventaire jusqu'à la validation finale des rapports d'inventaire.

La Communauté de Communes Aunis Atlantique a retenu le prestataire d'études : l'Union des Marais de Charente-Maritime (UNIMA) pour la réalisation technique de l'inventaire selon les modalités de l'étude.

Cet inventaire a été réalisé selon la méthodologie validée le 1<sup>er</sup> juin 2010 par la Commission Locale de l'Eau (CLE) du SAGE de la Sèvre Niortaise et du Marais Poitevin (cf. annexe n°1 : Etapes de l'inventaire), sur le périmètre correspondant au territoire communal à l'exception de la zone humide du Marais poitevin définie par le Forum des Marais Atlantiques, des zones imperméabilisées et des zones gérées par l'Office National des Forêts.

Enfin, la commune a signé une convention avec la Communauté de Communes Aunis Atlantique fixant les modalités de fonctionnement de la réalisation des inventaires des zones humides et plus particulièrement sur les actions menées respectivement par la communauté de communes et la commune dans le cadre de cette opération.

### Mise en place de la démarche

Un groupe d'acteurs locaux composé d'élus de la commune, de représentants d'associations, de représentants socioprofessionnels notamment agriculteurs, a été constitué. La composition de ce groupe a été actée par délibération du 6 juin 2017.

Plusieurs réunions ont eu lieu afin de suivre et coordonner le travail :

Réunions	Ordre du jour	Date	Nombre de personnes présentes
1 <sup>ère</sup> réunion : Installation du groupe d'acteurs locaux	Présentation de la thématique « zones humides » et de la méthodologie Recueil d'informations sur les zones humides communales (localisation, fonctionnement...)	25 septembre 2017	13
2 <sup>ème</sup> réunion : Sortie terrain avec le groupe d'acteurs locaux	Présentation de la méthode d'identification, de délimitation et de caractérisation des zones humides sur le terrain.	06 octobre 2017	6
Option: Réunion supplémentaires avec les exploitants agricoles	Présentation de l'objet de l'étude et de la démarche d'inventaire	12 octobre 2017	8
3 <sup>ème</sup> réunion : Restitution des résultats auprès du groupe d'acteurs locaux	Restitution des résultats de l'inventaire (état général, atlas cartographique).	25 juin 2018	6
Option: Réunion publique	Contexte de l'étude, définition des zones humides et de la démarche. Présentation des résultats de l'inventaire	06 septembre 2018	7
Aucune réunion supplémentaire n'a été organisée pour la phase de levée de doutes, la consultation en mairie de l'atlas par la population n'ayant pas fait l'objet de demande de retour terrain et les résultats ayant été validés par les membres du groupe d'acteurs.			

La commune a souhaité que le prestataire UNIMA soit accompagné sur le terrain par les propriétaires et/ou agriculteurs qui se sont manifestés.

Les prospections de terrain se sont déroulées du 5 au 15 février 2018, soit 2,5 jours. 7 personnes ont accompagné le bureau d'études lors de cette étape terrain.

Les comptes rendus des réunions ont été adressés par la mairie aux membres du groupe d'acteurs au fur et à mesure des réunions, aucune remarque n'a été faite sur ces derniers.

Tout au long du processus d'inventaire, la commune et la Communauté de Communes Aunis Atlantique ont communiqué auprès de la population sur le dossier au travers de courriers, d'affichage en mairie, publication d'articles dans la presse et dans les bulletins municipaux et sites internet.

La carte provisoire des zones humides a été mise en consultation en mairie pendant 3 semaines du 22 mai au 9 juin 2018. 1 seule personne s'est déplacée pour consulter les résultats en mairie mais aucune remarque n'a été déposée.

A la suite de la troisième réunion du groupe d'acteurs locaux, où l'effort de prospection a été vérifié, les membres du groupe d'acteurs n'ont pas de compléments terrain à apporter ou de demande de levée de doutes à faire.



**Résultats de l'étude**

Le bureau d'études UNIMA, missionné pour l'inventaire, présente en séance au conseil municipal les principaux résultats sur le territoire communal.

- 747 hectares ont été prospectés (hors ZHMP, surfaces urbanisées, ONF) ;
- Au total, 437 points de sondages pédologiques ont été réalisés ;
- 0.93 ha de zones humides ont été identifiées en dehors du périmètre de la zone humide du Marais Poitevin ;
- Plusieurs zones non humides à phénomènes hydrauliques ont été signalées comme présentant un intérêt vis-à-vis de la dynamique de l'eau. Il s'agit de zones inondables (34.14 ha) et de zones hydromorphes en profondeur (au-delà de 25cm de profondeur) (13.33) ;
- Concernant le réseau hydrographique, environ 2 779.17 m de linéaire de réseau hydrographique supplémentaire repérés lors des prospections de terrain ont été ajoutés aux données référencées (sans distinction entre fossé et cours d'eau) et 1 400.47 m de linéaire ont été supprimés aux données référencées ;
- 2 mares ou plans d'eau ont été recensés sur la commune en dehors du périmètre de marais (0.34 ha) ;
- Des observations complémentaires ont été notées, en lien avec la dynamique de l'eau notamment 5 puits et 6 zones d'engorgement.

**Particularités de la commune**

En tenant compte de la zone humide du Marais poitevin, la commune totalise 514.30 hectares de zones humides (513.37 de marais + 0.93 de ZH effectives).

**Suites à donner**

L'inventaire des zones humides est une étude technique devant être inclus dans les documents d'urbanisme.

Les rapports de l'inventaire seront consultables sur le site Internet de la Communauté de Communes Aunis Atlantique ainsi qu'en mairie.

La Commission Locale de l'Eau est la commission *ad hoc* pour vérifier la qualité de ces inventaires. Ce point est développé dans la disposition 8E-1 du SDAGE Loire Bretagne. De ce fait, après un passage devant le comité technique zones humides du SAGE SNMP, la Commission Locale de l'Eau donnera un avis sur le rendu de l'inventaire communal par délibération.

Après débat, le conseil municipal à l'unanimité de ses membres présents :

- **APPROUVE** le recensement des zones humides, du réseau hydrographique et des plans d'eau ;
- **DONNE** pouvoir à M. le Maire ou à son représentant pour prendre toutes les mesures nécessaires à la bonne exécution de cette délibération ;
- **SOLLICITE** l'avis de la Commission Locale de l'Eau sur la qualité de l'inventaire réalisé.

Ainsi délibéré les jours, mois et an que dessus.

Ont signé au registre les membres présents.

Pour extrait certifié conforme.

Fait à LONGEVES, le 22 mai 2019.

Le Maire, Patrick Blanchard.







# **Annexe 11**

## **Liste floristique relevée sur la commune lors des prospections de terrain réalisées par Les Snats**

*Référentiel taxonomique de 2017 V11.0 pouvant être différente de celui de la base GWERN*

*Les espèces caractéristiques de zones humides sont surlignées en bleu*



Nom vernaculaire	Nom latin
Érable champêtre	<i>Acer campestre</i>
Agrostide stolonifère	<i>Agrostis stolonifera</i>
Bugle rampante	<i>Ajuga reptans</i>
Alliaire	<i>Alliaria petiolata</i>
Brome à deux étamines	<i>Anisantha diandra</i>
Brome stérile	<i>Anisantha sterilis</i>
Cerfeuil des bois	<i>Anthriscus sylvestris</i>
Gouet d'Italie	<i>Arum italicum</i>
Barbarée commune	<i>Barbarea vulgaris</i>
Brachypode des bois	<i>Brachypodium sylvaticum</i>
Brome mou	<i>Bromus hordeaceus</i>
Calépine de Corvians	<i>Calepina irregularis</i>
Callitriche des marais	<i>Callitriche stagnalis</i>
Laîche hérissée	<i>Carex hirta</i>
Laîche des rives	<i>Carex riparia</i>
Chérophylle penché	<i>Chaerophyllum temulum</i>
Cirse des champs	<i>Cirsium arvense</i>
Cirse des marais	<i>Cirsium palustre</i>
Cirse commun	<i>Cirsium vulgare</i>
Grande cigüe	<i>Conium maculatum</i>
Liset	<i>Convolvulus sepium</i>
Aubépine à un style	<i>Crataegus monogyna</i>
Dactyle aggloméré	<i>Dactylis glomerata</i>
Cabaret des oiseaux	<i>Dipsacus fullonum</i>
Chiendent commun	<i>Elytrigia repens</i>
Épilobe hérissé	<i>Epilobium hirsutum</i>
Prêle des champs	<i>Equisetum arvense</i>
Ficaire à bulbilles	<i>Ficaria verna</i>
Frêne élevé	<i>Fraxinus excelsior</i>
Gaillet gratteron	<i>Galium aparine</i>
Géranium découpé	<i>Geranium dissectum</i>
Herbe à Robert	<i>Geranium robertianum</i>
Lierre terrestre	<i>Glechoma hederacea</i>
Lierre grimpant	<i>Hedera helix</i>
Picride fausse Vipérine	<i>Helminthotheca echioides</i>
Ache nodiflore	<i>Helosciadium nodiflorum</i>
Patte d'ours	<i>Heracleum sphondylium</i>
Orge sauvage	<i>Hordeum murinum</i>
Iris fétide	<i>Iris foetidissima</i>
Jonc glauque	<i>Juncus inflexus</i>
Lysimaque nummulaire	<i>Lysimachia nummularia</i>
Mauve sauvage	<i>Malva sylvestris</i>
Platane à feuilles d'érable	<i>Platanus x hispanica</i>
Pâturin des prés	<i>Poa pratensis</i>

Nom vernaculaire	Nom latin
Pâturin commun	<i>Poa trivialis</i>
Peuplier du Canada	<i>Populus x canadensis</i>
Bouton d'or	<i>Ranunculus acris</i>
Renoncule à petites fleurs	<i>Ranunculus parviflorus</i>
Renoncule rampante	<i>Ranunculus repens</i>
Rumex crépu	<i>Rumex crispus</i>
Patience à feuilles obtuses	<i>Rumex obtusifolius</i>
Fétuque Roseau	<i>Schedonorus arundinaceus</i>
Moutarde	<i>Sisymbrium officinale</i>
Maceron cultivé	<i>Smyrniolum olusatrum</i>
Grande consoude	<i>Symphytum officinale</i>
Pissenlit	<i>Taraxacum officinale</i>
Petit orme	<i>Ulmus minor</i>
Ortie dioïque	<i>Urtica dioica</i>







**Union des Marais de Charente Maritime**


**RENCONTREZ-NOUS**

28 rue de Vaucanson  
17180 PERIGNY

**CONTACTEZ-NOUS**

 05.46.34.34.10  
 [www.unima.fr](http://www.unima.fr)

**SUIVEZ-NOUS**

 @UNIMA17  
 UNIMA 17